

ГРАФИЧЕСКОЕ ОПИСАНИЕ
местоположения границ населенных пунктов, территориальных зон, особо охраняемых
природных территорий, зон с особыми условиями использования территории
Публичный сервитут под объект электросетевого хозяйства "КЛ 35 кВ Петроградская-Провиантская"
(наименование объекта, местоположение границ которого описано (далее - объект))

Раздел 1

Сведения об объекте		
N п/п	Характеристики объекта	Описание характеристик
1	2	3
1	Местоположение объекта	г. Санкт-Петербург
2	Площадь объекта \pm величина погрешности определения площади ($P \pm \Delta P$), м ²	7034 \pm 29
3	Иные характеристики объекта	<p>1. Публичный сервитут под объект электросетевого хозяйства.</p> <p>Цель установления: в соответствии с п. 1 ст. 39.37 Земельного Кодекса Российской Федерации публичный сервитут устанавливается для эксплуатации объекта электросетевого хозяйства "КЛ 35 кВ Петроградская-Провиантская" являющегося объектом регионального значения, необходимым для организации электроснабжения населения и подключения (технологического присоединения) к сетям инженерно-технического обеспечения.</p> <p>Срок публичного сервитута: 25 лет.</p> <p>Наименование объекта публичного сервитута: КЛ 35 кВ Петроградская-Провиантская.</p> <p>Кадастровый район: 78:07.</p> <p>Обладатель публичного сервитута, почтовый адрес и адрес электронной почты для связи с ним: Публичное акционерное общество «Россети Ленэнерго» (ОГРН 1027809170300, ИНН 7803002209, адрес местонахождения: 197227, Российская Федерация, Санкт-Петербург, вн.тер. г. МО Озеро Долгое, ул. Гаккелевская, д. 21, лит. А, e-mail: office@lenenergo.ru).</p>

Раздел 2

Сведения о местоположении границ объекта					
1. Система координат МСК-1964 СПб					
2. Сведения о характерных точках границ объекта					
Обозначение характерных точек границ	Координаты, м		Метод определения координат характерной точки	Средняя квадратическая погрешность положения характерной точки (Mt), м	Описание обозначения точки на местности (при наличии)
	X	Y			
1	2	3	4	5	6
1	97715.90	114209.57	Аналитический метод	0.1	-
2	97715.38	114211.50	Аналитический метод	0.1	-
3	97711.89	114210.82	Аналитический метод	0.1	-
4	97704.46	114210.25	Аналитический метод	0.1	-
5	97703.25	114210.94	Аналитический метод	0.1	-
6	97702.43	114211.49	Аналитический метод	0.1	-
7	97702.16	114212.98	Аналитический метод	0.1	-
8	97701.81	114214.13	Аналитический метод	0.1	-

Сведения о местоположении границ объекта					
1. Система координат МСК-1964 СПб					
2. Сведения о характерных точках границ объекта					
Обозначение характерных точек границ	Координаты, м		Метод определения координат характерной точки	Средняя квадратическая погрешность положения характерной точки (Mt), м	Описание обозначения точки на местности (при наличии)
	X	Y			
9	97700.47	114217.77	Аналитический метод	0.1	-
10	97698.05	114223.86	Аналитический метод	0.1	-
11	97696.69	114227.10	Аналитический метод	0.1	-
12	97694.84	114231.74	Аналитический метод	0.1	-
13	97692.80	114236.82	Аналитический метод	0.1	-
14	97692.60	114237.41	Аналитический метод	0.1	-
15	97692.30	114238.43	Аналитический метод	0.1	-
16	97691.45	114241.82	Аналитический метод	0.1	-
17	97690.91	114243.83	Аналитический метод	0.1	-
18	97690.42	114245.74	Аналитический метод	0.1	-
19	97689.88	114248.31	Аналитический метод	0.1	-
20	97688.84	114253.46	Аналитический метод	0.1	-
21	97688.36	114255.13	Аналитический метод	0.1	-
22	97688.04	114256.33	Аналитический метод	0.1	-
23	97687.19	114259.57	Аналитический метод	0.1	-
24	97686.65	114261.50	Аналитический метод	0.1	-
25	97685.92	114264.32	Аналитический метод	0.1	-
26	97685.08	114267.45	Аналитический метод	0.1	-
27	97684.38	114269.85	Аналитический метод	0.1	-
28	97683.61	114272.74	Аналитический метод	0.1	-
29	97683.13	114274.97	Аналитический метод	0.1	-
30	97682.51	114277.95	Аналитический метод	0.1	-
31	97682.25	114279.44	Аналитический метод	0.1	-
32	97681.72	114282.67	Аналитический метод	0.1	-
33	97680.82	114288.63	Аналитический метод	0.1	-
34	97680.44	114290.72	Аналитический метод	0.1	-
35	97679.96	114293.19	Аналитический метод	0.1	-
36	97679.44	114296.11	Аналитический метод	0.1	-
37	97679.07	114298.02	Аналитический метод	0.1	-
38	97678.58	114300.22	Аналитический метод	0.1	-
39	97678.09	114302.56	Аналитический метод	0.1	-
40	97676.75	114309.19	Аналитический метод	0.1	-
41	97675.53	114315.07	Аналитический метод	0.1	-
42	97675.38	114315.97	Аналитический метод	0.1	-
43	97674.72	114322.14	Аналитический метод	0.1	-
44	97674.72	114324.02	Аналитический метод	0.1	-
45	97674.97	114328.26	Аналитический метод	0.1	-
46	97675.09	114329.78	Аналитический метод	0.1	-
47	97675.30	114331.23	Аналитический метод	0.1	-
48	97675.75	114333.68	Аналитический метод	0.1	-
49	97676.20	114335.17	Аналитический метод	0.1	-
50	97676.70	114336.43	Аналитический метод	0.1	-
51	97677.35	114337.75	Аналитический метод	0.1	-
52	97678.25	114339.34	Аналитический метод	0.1	-
53	97679.11	114340.93	Аналитический метод	0.1	-
54	97680.16	114342.67	Аналитический метод	0.1	-
55	97681.98	114345.61	Аналитический метод	0.1	-

Сведения о местоположении границ объекта

1. Система координат МСК-1964 СПб

2. Сведения о характерных точках границ объекта

Обозначение характерных точек границ	Координаты, м		Метод определения координат характерной точки	Средняя квадратическая погрешность положения характерной точки (Mt), м	Описание обозначения точки на местности (при наличии)
	X	Y			
56	97683.23	114347.70	Аналитический метод	0.1	-
57	97683.36	114348.14	Аналитический метод	0.1	-
58	97683.39	114348.68	Аналитический метод	0.1	-
59	97683.26	114349.18	Аналитический метод	0.1	-
60	97682.89	114349.55	Аналитический метод	0.1	-
61	97682.44	114349.81	Аналитический метод	0.1	-
62	97682.43	114349.81	Аналитический метод	0.1	-
63	97679.75	114351.32	Аналитический метод	0.1	-
64	97678.32	114352.18	Аналитический метод	0.1	-
65	97676.80	114352.97	Аналитический метод	0.1	-
66	97672.73	114355.33	Аналитический метод	0.1	-
67	97668.11	114357.96	Аналитический метод	0.1	-
68	97667.92	114358.59	Аналитический метод	0.1	-
69	97666.06	114359.44	Аналитический метод	0.1	-
70	97664.88	114359.95	Аналитический метод	0.1	-
71	97662.69	114361.01	Аналитический метод	0.1	-
72	97661.62	114361.58	Аналитический метод	0.1	-
73	97658.01	114363.65	Аналитический метод	0.1	-
74	97656.32	114364.61	Аналитический метод	0.1	-
75	97653.45	114366.19	Аналитический метод	0.1	-
76	97651.34	114367.43	Аналитический метод	0.1	-
77	97648.02	114369.37	Аналитический метод	0.1	-
78	97645.84	114370.61	Аналитический метод	0.1	-
79	97641.45	114372.97	Аналитический метод	0.1	-
80	97635.41	114375.48	Аналитический метод	0.1	-
81	97632.16	114376.93	Аналитический метод	0.1	-
82	97630.37	114377.81	Аналитический метод	0.1	-
83	97627.61	114378.96	Аналитический метод	0.1	-
84	97626.06	114379.64	Аналитический метод	0.1	-
85	97622.85	114380.88	Аналитический метод	0.1	-
86	97621.29	114381.55	Аналитический метод	0.1	-
87	97614.52	114384.14	Аналитический метод	0.1	-
88	97611.06	114385.41	Аналитический метод	0.1	-
89	97609.94	114385.63	Аналитический метод	0.1	-
90	97608.87	114385.77	Аналитический метод	0.1	-
91	97607.85	114386.01	Аналитический метод	0.1	-
92	97605.53	114386.58	Аналитический метод	0.1	-
93	97602.56	114387.40	Аналитический метод	0.1	-
94	97598.44	114388.32	Аналитический метод	0.1	-
95	97594.89	114389.15	Аналитический метод	0.1	-
96	97593.72	114389.78	Аналитический метод	0.1	-
97	97592.70	114390.10	Аналитический метод	0.1	-
98	97590.02	114390.86	Аналитический метод	0.1	-
99	97587.08	114391.62	Аналитический метод	0.1	-
100	97586.60	114391.52	Аналитический метод	0.1	-
101	97586.02	114391.28	Аналитический метод	0.1	-
102	97585.74	114391.06	Аналитический метод	0.1	-

Сведения о местоположении границ объекта

1. Система координат МСК-1964 СПб

2. Сведения о характерных точках границ объекта

Обозначение характерных точек границ	Координаты, м		Метод определения координат характерной точки	Средняя квадратическая погрешность положения характерной точки (Mt), м	Описание обозначения точки на местности (при наличии)
	X	Y			
103	97583.52	114388.65	Аналитический метод	0.1	-
104	97581.31	114384.52	Аналитический метод	0.1	-
105	97573.35	114369.30	Аналитический метод	0.1	-
106	97572.22	114367.26	Аналитический метод	0.1	-
107	97571.20	114365.33	Аналитический метод	0.1	-
108	97570.66	114364.42	Аналитический метод	0.1	-
109	97566.36	114356.80	Аналитический метод	0.1	-
110	97564.59	114353.63	Аналитический метод	0.1	-
111	97563.30	114351.44	Аналитический метод	0.1	-
112	97562.14	114349.30	Аналитический метод	0.1	-
113	97560.76	114347.01	Аналитический метод	0.1	-
114	97560.37	114346.01	Аналитический метод	0.1	-
115	97559.58	114344.53	Аналитический метод	0.1	-
116	97558.82	114342.84	Аналитический метод	0.1	-
117	97558.37	114341.96	Аналитический метод	0.1	-
118	97557.37	114340.10	Аналитический метод	0.1	-
119	97554.56	114335.35	Аналитический метод	0.1	-
120	97553.40	114333.36	Аналитический метод	0.1	-
121	97552.22	114331.13	Аналитический метод	0.1	-
122	97549.25	114325.71	Аналитический метод	0.1	-
123	97547.07	114321.86	Аналитический метод	0.1	-
124	97546.19	114320.34	Аналитический метод	0.1	-
125	97545.83	114319.61	Аналитический метод	0.1	-
126	97545.01	114318.31	Аналитический метод	0.1	-
127	97543.60	114316.01	Аналитический метод	0.1	-
128	97542.64	114314.43	Аналитический метод	0.1	-
129	97542.25	114313.64	Аналитический метод	0.1	-
130	97539.29	114308.19	Аналитический метод	0.1	-
131	97538.20	114306.03	Аналитический метод	0.1	-
132	97537.06	114303.90	Аналитический метод	0.1	-
133	97534.36	114298.69	Аналитический метод	0.1	-
134	97533.26	114296.59	Аналитический метод	0.1	-
135	97531.90	114294.02	Аналитический метод	0.1	-
136	97531.15	114292.59	Аналитический метод	0.1	-
137	97530.75	114292.23	Аналитический метод	0.1	-
138	97530.18	114292.13	Аналитический метод	0.1	-
139	97529.46	114292.38	Аналитический метод	0.1	-
140	97528.60	114292.87	Аналитический метод	0.1	-
141	97527.25	114293.81	Аналитический метод	0.1	-
142	97526.24	114294.32	Аналитический метод	0.1	-
143	97520.79	114297.23	Аналитический метод	0.1	-
144	97518.17	114298.33	Аналитический метод	0.1	-
145	97513.51	114300.18	Аналитический метод	0.1	-
146	97511.79	114301.08	Аналитический метод	0.1	-
147	97508.74	114302.57	Аналитический метод	0.1	-
148	97505.79	114304.18	Аналитический метод	0.1	-
149	97503.25	114305.84	Аналитический метод	0.1	-

Сведения о местоположении границ объекта

1. Система координат МСК-1964 СПб

2. Сведения о характерных точках границ объекта

Обозначение характерных точек границ	Координаты, м		Метод определения координат характерной точки	Средняя квадратическая погрешность положения характерной точки (Mt), м	Описание обозначения точки на местности (при наличии)
	X	Y			
150	97500.39	114307.52	Аналитический метод	0.1	-
151	97499.56	114307.67	Аналитический метод	0.1	-
152	97496.10	114308.72	Аналитический метод	0.1	-
153	97494.61	114309.00	Аналитический метод	0.1	-
154	97489.67	114310.01	Аналитический метод	0.1	-
155	97486.84	114311.28	Аналитический метод	0.1	-
156	97485.05	114312.05	Аналитический метод	0.1	-
157	97483.75	114312.56	Аналитический метод	0.1	-
158	97481.83	114313.03	Аналитический метод	0.1	-
159	97480.18	114312.95	Аналитический метод	0.1	-
160	97478.80	114312.99	Аналитический метод	0.1	-
161	97477.41	114313.10	Аналитический метод	0.1	-
162	97476.96	114313.41	Аналитический метод	0.1	-
163	97476.37	114314.08	Аналитический метод	0.1	-
164	97475.96	114314.65	Аналитический метод	0.1	-
165	97475.59	114315.63	Аналитический метод	0.1	-
166	97475.19	114317.35	Аналитический метод	0.1	-
167	97474.76	114319.38	Аналитический метод	0.1	-
168	97473.66	114324.41	Аналитический метод	0.1	-
169	97473.27	114325.27	Аналитический метод	0.1	-
170	97472.99	114325.58	Аналитический метод	0.1	-
171	97471.60	114326.58	Аналитический метод	0.1	-
172	97471.18	114326.71	Аналитический метод	0.1	-
173	97470.18	114326.78	Аналитический метод	0.1	-
174	97469.57	114326.49	Аналитический метод	0.1	-
175	97466.23	114325.91	Аналитический метод	0.1	-
176	97462.82	114325.26	Аналитический метод	0.1	-
177	97460.81	114324.90	Аналитический метод	0.1	-
178	97457.24	114323.92	Аналитический метод	0.1	-
179	97454.88	114323.39	Аналитический метод	0.1	-
180	97454.28	114323.28	Аналитический метод	0.1	-
181	97453.13	114323.13	Аналитический метод	0.1	-
182	97451.68	114323.00	Аналитический метод	0.1	-
183	97450.91	114322.72	Аналитический метод	0.1	-
184	97450.23	114322.19	Аналитический метод	0.1	-
185	97449.29	114321.22	Аналитический метод	0.1	-
186	97448.87	114320.23	Аналитический метод	0.1	-
187	97448.56	114319.23	Аналитический метод	0.1	-
188	97447.36	114313.16	Аналитический метод	0.1	-
189	97447.11	114312.38	Аналитический метод	0.1	-
190	97445.73	114308.27	Аналитический метод	0.1	-
191	97443.80	114305.95	Аналитический метод	0.1	-
192	97441.63	114304.39	Аналитический метод	0.1	-
193	97440.38	114303.79	Аналитический метод	0.1	-
194	97439.43	114303.60	Аналитический метод	0.1	-
195	97438.69	114303.53	Аналитический метод	0.1	-
196	97436.74	114303.73	Аналитический метод	0.1	-

Сведения о местоположении границ объекта

1. Система координат МСК-1964 СПб

2. Сведения о характерных точках границ объекта

Обозначение характерных точек границ	Координаты, м		Метод определения координат характерной точки	Средняя квадратическая погрешность положения характерной точки (Mt), м	Описание обозначения точки на местности (при наличии)
	X	Y			
197	97430.43	114301.88	Аналитический метод	0.1	-
198	97422.50	114299.45	Аналитический метод	0.1	-
199	97412.29	114296.28	Аналитический метод	0.1	-
200	97403.07	114295.71	Аналитический метод	0.1	-
201	97395.17	114295.99	Аналитический метод	0.1	-
202	97390.81	114296.09	Аналитический метод	0.1	-
203	97385.43	114296.33	Аналитический метод	0.1	-
204	97380.00	114296.31	Аналитический метод	0.1	-
205	97371.55	114296.08	Аналитический метод	0.1	-
206	97363.30	114295.77	Аналитический метод	0.1	-
207	97356.78	114295.58	Аналитический метод	0.1	-
208	97354.65	114295.45	Аналитический метод	0.1	-
209	97343.09	114295.56	Аналитический метод	0.1	-
210	97338.91	114295.78	Аналитический метод	0.1	-
211	97334.81	114296.08	Аналитический метод	0.1	-
212	97332.43	114296.53	Аналитический метод	0.1	-
213	97330.03	114297.05	Аналитический метод	0.1	-
214	97325.43	114298.02	Аналитический метод	0.1	-
215	97322.35	114298.65	Аналитический метод	0.1	-
216	97320.76	114298.87	Аналитический метод	0.1	-
217	97317.82	114299.99	Аналитический метод	0.1	-
218	97314.32	114301.23	Аналитический метод	0.1	-
219	97310.91	114302.42	Аналитический метод	0.1	-
220	97308.09	114303.54	Аналитический метод	0.1	-
221	97302.44	114305.59	Аналитический метод	0.1	-
222	97298.71	114306.97	Аналитический метод	0.1	-
223	97296.40	114307.86	Аналитический метод	0.1	-
224	97294.75	114308.06	Аналитический метод	0.1	-
225	97290.23	114309.90	Аналитический метод	0.1	-
226	97286.83	114311.35	Аналитический метод	0.1	-
227	97283.52	114312.67	Аналитический метод	0.1	-
228	97279.42	114314.34	Аналитический метод	0.1	-
229	97278.91	114314.88	Аналитический метод	0.1	-
230	97277.83	114316.75	Аналитический метод	0.1	-
231	97277.41	114317.98	Аналитический метод	0.1	-
232	97276.99	114319.35	Аналитический метод	0.1	-
233	97276.66	114321.41	Аналитический метод	0.1	-
234	97274.47	114326.55	Аналитический метод	0.1	-
235	97273.76	114327.59	Аналитический метод	0.1	-
236	97272.87	114328.59	Аналитический метод	0.1	-
237	97271.44	114329.41	Аналитический метод	0.1	-
238	97267.40	114330.47	Аналитический метод	0.1	-
239	97263.25	114331.76	Аналитический метод	0.1	-
240	97260.87	114332.38	Аналитический метод	0.1	-
241	97258.54	114332.47	Аналитический метод	0.1	-
242	97256.63	114332.01	Аналитический метод	0.1	-
243	97253.53	114330.67	Аналитический метод	0.1	-

Сведения о местоположении границ объекта					
1. Система координат МСК-1964 СПб					
2. Сведения о характерных точках границ объекта					
Обозначение характерных точек границ	Координаты, м		Метод определения координат характерной точки	Средняя квадратическая погрешность положения характерной точки (Mt), м	Описание обозначения точки на местности (при наличии)
	X	Y			
244	97249.49	114328.46	Аналитический метод	0.1	-
245	97248.07	114327.74	Аналитический метод	0.1	-
246	97246.85	114327.37	Аналитический метод	0.1	-
247	97241.33	114330.73	Аналитический метод	0.1	-
248	97235.91	114333.58	Аналитический метод	0.1	-
249	97231.20	114335.95	Аналитический метод	0.1	-
250	97230.69	114336.53	Аналитический метод	0.1	-
251	97230.65	114336.88	Аналитический метод	0.1	-
252	97230.19	114338.96	Аналитический метод	0.1	-
253	97231.47	114343.15	Аналитический метод	0.1	-
254	97232.65	114346.82	Аналитический метод	0.1	-
255	97233.07	114348.24	Аналитический метод	0.1	-
256	97231.21	114349.11	Аналитический метод	0.1	-
257	97230.75	114347.43	Аналитический метод	0.1	-
258	97229.57	114343.76	Аналитический метод	0.1	-
259	97228.13	114339.03	Аналитический метод	0.1	-
260	97228.69	114336.42	Аналитический метод	0.1	-
261	97228.81	114335.66	Аналитический метод	0.1	-
262	97229.98	114334.31	Аналитический метод	0.1	-
263	97234.99	114331.80	Аналитический метод	0.1	-
264	97240.34	114328.99	Аналитический метод	0.1	-
265	97246.21	114325.41	Аналитический метод	0.1	-
266	97246.59	114325.27	Аналитический метод	0.1	-
267	97247.00	114325.32	Аналитический метод	0.1	-
268	97248.74	114325.85	Аналитический метод	0.1	-
269	97250.44	114326.70	Аналитический метод	0.1	-
270	97254.37	114328.85	Аналитический метод	0.1	-
271	97257.34	114330.14	Аналитический метод	0.1	-
272	97258.72	114330.46	Аналитический метод	0.1	-
273	97260.58	114330.39	Аналитический метод	0.1	-
274	97262.67	114329.84	Аналитический метод	0.1	-
275	97266.86	114328.54	Аналитический метод	0.1	-
276	97270.67	114327.54	Аналитический метод	0.1	-
277	97271.61	114327.00	Аналитический метод	0.1	-
278	97272.14	114326.41	Аналитический метод	0.1	-
279	97272.71	114325.57	Аналитический метод	0.1	-
280	97274.72	114320.83	Аналитический метод	0.1	-
281	97275.05	114318.84	Аналитический метод	0.1	-
282	97275.50	114317.38	Аналитический метод	0.1	-
283	97275.99	114315.92	Аналитический метод	0.1	-
284	97277.29	114313.67	Аналитический метод	0.1	-
285	97278.25	114312.66	Аналитический метод	0.1	-
286	97282.77	114310.81	Аналитический метод	0.1	-
287	97286.06	114309.51	Аналитический метод	0.1	-
288	97289.47	114308.05	Аналитический метод	0.1	-
289	97294.22	114306.11	Аналитический метод	0.1	-
290	97295.88	114305.90	Аналитический метод	0.1	-

Сведения о местоположении границ объекта

1. Система координат МСК-1964 СПб

2. Сведения о характерных точках границ объекта

Обозначение характерных точек границ	Координаты, м		Метод определения координат характерной точки	Средняя квадратическая погрешность положения характерной точки (Mt), м	Описание обозначения точки на местности (при наличии)
	X	Y			
291	97299.17	114304.69	Аналитический метод	0.1	-
292	97301.76	114303.71	Аналитический метод	0.1	-
293	97307.36	114301.68	Аналитический метод	0.1	-
294	97310.23	114300.54	Аналитический метод	0.1	-
295	97313.66	114299.35	Аналитический метод	0.1	-
296	97317.11	114298.12	Аналитический метод	0.1	-
297	97320.24	114296.93	Аналитический метод	0.1	-
298	97321.98	114296.68	Аналитический метод	0.1	-
299	97325.02	114296.06	Аналитический метод	0.1	-
300	97329.61	114295.09	Аналитический метод	0.1	-
301	97332.05	114294.57	Аналитический метод	0.1	-
302	97334.61	114294.09	Аналитический метод	0.1	-
303	97338.80	114293.78	Аналитический метод	0.1	-
304	97343.05	114293.56	Аналитический метод	0.1	-
305	97354.74	114293.45	Аналитический метод	0.1	-
306	97356.86	114293.58	Аналитический метод	0.1	-
307	97363.36	114293.77	Аналитический метод	0.1	-
308	97371.61	114294.08	Аналитический метод	0.1	-
309	97380.02	114294.31	Аналитический метод	0.1	-
310	97385.41	114294.33	Аналитический метод	0.1	-
311	97390.76	114294.09	Аналитический метод	0.1	-
312	97395.10	114293.99	Аналитический метод	0.1	-
313	97403.14	114293.71	Аналитический метод	0.1	-
314	97412.67	114294.30	Аналитический метод	0.1	-
315	97423.08	114297.53	Аналитический метод	0.1	-
316	97431.00	114299.96	Аналитический метод	0.1	-
317	97436.94	114301.70	Аналитический метод	0.1	-
318	97438.67	114301.52	Аналитический метод	0.1	-
319	97439.67	114301.61	Аналитический метод	0.1	-
320	97440.98	114301.87	Аналитический метод	0.1	-
321	97442.65	114302.66	Аналитический метод	0.1	-
322	97445.19	114304.48	Аналитический метод	0.1	-
323	97447.51	114307.27	Аналитический метод	0.1	-
324	97449.01	114311.75	Аналитический метод	0.1	-
325	97449.31	114312.72	Аналитический метод	0.1	-
326	97450.49	114318.68	Аналитический метод	0.1	-
327	97450.77	114319.59	Аналитический метод	0.1	-
328	97450.98	114320.09	Аналитический метод	0.1	-
329	97451.77	114320.89	Аналитический метод	0.1	-
330	97452.13	114321.04	Аналитический метод	0.1	-
331	97453.37	114321.15	Аналитический метод	0.1	-
332	97454.61	114321.31	Аналитический метод	0.1	-
333	97455.26	114321.43	Аналитический метод	0.1	-
334	97457.70	114321.97	Аналитический метод	0.1	-
335	97461.21	114322.94	Аналитический метод	0.1	-
336	97463.18	114323.30	Аналитический метод	0.1	-
337	97466.60	114323.95	Аналитический метод	0.1	-

Сведения о местоположении границ объекта

1. Система координат МСК-1964 СПб

2. Сведения о характерных точках границ объекта

Обозначение характерных точек границ	Координаты, м		Метод определения координат характерной точки	Средняя квадратическая погрешность положения характерной точки (Mt), м	Описание обозначения точки на местности (при наличии)
	X	Y			
338	97470.05	114324.54	Аналитический метод	0.1	-
339	97470.74	114324.74	Аналитический метод	0.1	-
340	97471.60	114324.12	Аналитический метод	0.1	-
341	97471.76	114323.76	Аналитический метод	0.1	-
342	97472.80	114318.96	Аналитический метод	0.1	-
343	97473.23	114316.92	Аналитический метод	0.1	-
344	97473.69	114314.99	Аналитический метод	0.1	-
345	97474.19	114313.67	Аналитический метод	0.1	-
346	97474.84	114312.79	Аналитический метод	0.1	-
347	97475.62	114311.90	Аналитический метод	0.1	-
348	97476.23	114311.47	Аналитический метод	0.1	-
349	97477.02	114311.14	Аналитический метод	0.1	-
350	97478.65	114310.99	Аналитический метод	0.1	-
351	97480.19	114310.95	Аналитический метод	0.1	-
352	97481.67	114311.02	Аналитический метод	0.1	-
353	97483.07	114310.68	Аналитический метод	0.1	-
354	97484.27	114310.21	Аналитический метод	0.1	-
355	97486.04	114309.44	Аналитический метод	0.1	-
356	97489.06	114308.09	Аналитический метод	0.1	-
357	97494.24	114307.04	Аналитический метод	0.1	-
358	97495.57	114306.79	Аналитический метод	0.1	-
359	97499.03	114305.74	Аналитический метод	0.1	-
360	97499.67	114305.62	Аналитический метод	0.1	-
361	97502.17	114304.15	Аналитический метод	0.1	-
362	97504.78	114302.45	Аналитический метод	0.1	-
363	97507.84	114300.78	Аналитический метод	0.1	-
364	97510.90	114299.29	Аналитический метод	0.1	-
365	97512.72	114298.34	Аналитический метод	0.1	-
366	97517.40	114296.48	Аналитический метод	0.1	-
367	97520.15	114295.34	Аналитический метод	0.1	-
368	97525.33	114292.54	Аналитический метод	0.1	-
369	97526.28	114292.06	Аналитический метод	0.1	-
370	97527.48	114291.21	Аналитический метод	0.1	-
371	97528.54	114290.61	Аналитический метод	0.1	-
372	97529.96	114290.13	Аналитический метод	0.1	-
373	97531.24	114290.23	Аналитический метод	0.1	-
374	97531.88	114290.55	Аналитический метод	0.1	-
375	97532.63	114291.23	Аналитический метод	0.1	-
376	97533.53	114292.81	Аналитический метод	0.1	-
377	97535.03	114295.65	Аналитический метод	0.1	-
378	97536.14	114297.77	Аналитический метод	0.1	-
379	97538.84	114302.97	Аналитический метод	0.1	-
380	97539.97	114305.10	Аналитический метод	0.1	-
381	97541.06	114307.25	Аналитический метод	0.1	-
382	97544.02	114312.70	Аналитический метод	0.1	-
383	97544.42	114313.51	Аналитический метод	0.1	-
384	97545.30	114314.97	Аналитический метод	0.1	-

Сведения о местоположении границ объекта

1. Система координат МСК-1964 СПб

2. Сведения о характерных точках границ объекта

Обозначение характерных точек границ	Координаты, м		Метод определения координат характерной точки	Средняя квадратическая погрешность положения характерной точки (Mt), м	Описание обозначения точки на местности (при наличии)
	X	Y			
385	97546.71	114317.25	Аналитический метод	0.1	-
386	97547.55	114318.59	Аналитический метод	0.1	-
387	97547.94	114319.37	Аналитический метод	0.1	-
388	97548.81	114320.86	Аналитический метод	0.1	-
389	97551.00	114324.74	Аналитический метод	0.1	-
390	97553.97	114330.17	Аналитический метод	0.1	-
391	97555.15	114332.41	Аналитический метод	0.1	-
392	97556.28	114334.34	Аналитический метод	0.1	-
393	97559.12	114339.14	Аналитический метод	0.1	-
394	97560.14	114341.03	Аналитический метод	0.1	-
395	97560.63	114342.00	Аналитический метод	0.1	-
396	97561.37	114343.62	Аналитический метод	0.1	-
397	97562.17	114345.13	Аналитический метод	0.1	-
398	97562.52	114346.05	Аналитический метод	0.1	-
399	97563.87	114348.28	Аналитический метод	0.1	-
400	97565.05	114350.47	Аналитический метод	0.1	-
401	97566.33	114352.63	Аналитический метод	0.1	-
402	97568.10	114355.82	Аналитический метод	0.1	-
403	97572.39	114363.41	Аналитический метод	0.1	-
404	97572.95	114364.37	Аналитический метод	0.1	-
405	97573.98	114366.31	Аналитический метод	0.1	-
406	97575.10	114368.35	Аналитический метод	0.1	-
407	97583.07	114383.58	Аналитический метод	0.1	-
408	97585.15	114387.46	Аналитический метод	0.1	-
409	97587.08	114389.55	Аналитический метод	0.1	-
410	97589.51	114388.92	Аналитический метод	0.1	-
411	97592.14	114388.18	Аналитический метод	0.1	-
412	97592.92	114387.94	Аналитический метод	0.1	-
413	97594.18	114387.27	Аналитический метод	0.1	-
414	97598.00	114386.37	Аналитический метод	0.1	-
415	97602.05	114385.47	Аналитический метод	0.1	-
416	97605.04	114384.64	Аналитический метод	0.1	-
417	97607.37	114384.07	Аналитический метод	0.1	-
418	97608.57	114383.79	Аналитический метод	0.1	-
419	97609.59	114383.66	Аналитический метод	0.1	-
420	97610.51	114383.48	Аналитический метод	0.1	-
421	97613.81	114382.27	Аналитический метод	0.1	-
422	97620.51	114379.70	Аналитический метод	0.1	-
423	97622.11	114379.02	Аналитический метод	0.1	-
424	97625.28	114377.81	Аналитический метод	0.1	-
425	97626.84	114377.12	Аналитический метод	0.1	-
426	97629.52	114376.00	Аналитический метод	0.1	-
427	97631.33	114375.11	Аналитический метод	0.1	-
428	97634.64	114373.64	Аналитический метод	0.1	-
429	97640.55	114371.19	Аналитический метод	0.1	-
430	97644.88	114368.86	Аналитический метод	0.1	-
431	97647.02	114367.63	Аналитический метод	0.1	-

Сведения о местоположении границ объекта

1. Система координат МСК-1964 СПб

2. Сведения о характерных точках границ объекта

Обозначение характерных точек границ	Координаты, м		Метод определения координат характерной точки	Средняя квадратическая погрешность положения характерной точки (Mt), м	Описание обозначения точки на местности (при наличии)
	X	Y			
432	97650.32	114365.71	Аналитический метод	0.1	-
433	97652.45	114364.45	Аналитический метод	0.1	-
434	97655.35	114362.86	Аналитический метод	0.1	-
435	97657.03	114361.91	Аналитический метод	0.1	-
436	97660.66	114359.83	Аналитический метод	0.1	-
437	97661.80	114359.22	Аналитический метод	0.1	-
438	97664.06	114358.12	Аналитический метод	0.1	-
439	97665.25	114357.61	Аналитический метод	0.1	-
440	97666.22	114357.16	Аналитический метод	0.1	-
441	97666.40	114356.63	Аналитический метод	0.1	-
442	97671.73	114353.59	Аналитический метод	0.1	-
443	97675.86	114351.20	Аналитический метод	0.1	-
444	97677.33	114350.44	Аналитический метод	0.1	-
445	97678.73	114349.59	Аналитический метод	0.1	-
446	97681.20	114348.21	Аналитический метод	0.1	-
447	97680.27	114346.64	Аналитический метод	0.1	-
448	97678.46	114343.72	Аналитический метод	0.1	-
449	97677.37	114341.93	Аналитический метод	0.1	-
450	97676.50	114340.30	Аналитический метод	0.1	-
451	97675.59	114338.71	Аналитический метод	0.1	-
452	97674.86	114337.21	Аналитический метод	0.1	-
453	97674.29	114335.78	Аналитический метод	0.1	-
454	97673.80	114334.09	Аналитический метод	0.1	-
455	97673.33	114331.57	Аналитический метод	0.1	-
456	97673.11	114330.03	Аналитический метод	0.1	-
457	97672.97	114328.41	Аналитический метод	0.1	-
458	97672.72	114324.11	Аналитический метод	0.1	-
459	97672.73	114321.97	Аналитический метод	0.1	-
460	97673.40	114315.72	Аналитический метод	0.1	-
461	97673.57	114314.69	Аналитический метод	0.1	-
462	97674.79	114308.79	Аналитический метод	0.1	-
463	97676.13	114302.16	Аналитический метод	0.1	-
464	97676.62	114299.79	Аналитический метод	0.1	-
465	97677.11	114297.59	Аналитический метод	0.1	-
466	97677.48	114295.75	Аналитический метод	0.1	-
467	97678.00	114292.82	Аналитический метод	0.1	-
468	97678.48	114290.36	Аналитический метод	0.1	-
469	97678.84	114288.32	Аналитический метод	0.1	-
470	97679.74	114282.36	Аналитический метод	0.1	-
471	97680.27	114279.11	Аналитический метод	0.1	-
472	97680.55	114277.56	Аналитический метод	0.1	-
473	97681.17	114274.56	Аналитический метод	0.1	-
474	97681.67	114272.24	Аналитический метод	0.1	-
475	97682.46	114269.30	Аналитический метод	0.1	-
476	97683.15	114266.92	Аналитический метод	0.1	-
477	97683.98	114263.82	Аналитический метод	0.1	-
478	97684.72	114260.97	Аналитический метод	0.1	-

Сведения о местоположении границ объекта

1. Система координат МСК-1964 СПб

2. Сведения о характерных точках границ объекта

Обозначение характерных точек границ	Координаты, м		Метод определения координат характерной точки	Средняя квадратическая погрешность положения характерной точки (Mt), м	Описание обозначения точки на местности (при наличии)
	X	Y			
479	97685.25	114259.06	Аналитический метод	0.1	-
480	97686.10	114255.82	Аналитический метод	0.1	-
481	97686.44	114254.60	Аналитический метод	0.1	-
482	97686.89	114253.02	Аналитический метод	0.1	-
483	97687.92	114247.90	Аналитический метод	0.1	-
484	97688.48	114245.26	Аналитический метод	0.1	-
485	97688.97	114243.33	Аналитический метод	0.1	-
486	97689.51	114241.31	Аналитический метод	0.1	-
487	97690.38	114237.88	Аналитический метод	0.1	-
488	97690.70	114236.79	Аналитический метод	0.1	-
489	97690.91	114236.16	Аналитический метод	0.1	-
490	97692.98	114231.01	Аналитический метод	0.1	-
491	97694.84	114226.34	Аналитический метод	0.1	-
492	97696.19	114223.11	Аналитический метод	0.1	-
493	97698.60	114217.06	Аналитический метод	0.1	-
494	97699.92	114213.46	Аналитический метод	0.1	-
495	97700.23	114212.46	Аналитический метод	0.1	-
496	97700.53	114210.75	Аналитический метод	0.1	-
497	97700.67	114210.33	Аналитический метод	0.1	-
498	97700.97	114210.06	Аналитический метод	0.1	-
499	97702.22	114209.22	Аналитический метод	0.1	-
500	97704.01	114208.21	Аналитический метод	0.1	-
501	97712.12	114208.83	Аналитический метод	0.1	-
1	97715.90	114209.57	Аналитический метод	0.1	-
					-
502	97214.29	114355.19	Аналитический метод	0.1	-
503	97212.47	114356.02	Аналитический метод	0.1	-
504	97211.67	114354.50	Аналитический метод	0.1	-
505	97210.66	114351.70	Аналитический метод	0.1	-
506	97210.13	114350.12	Аналитический метод	0.1	-
507	97210.02	114349.68	Аналитический метод	0.1	-
508	97208.97	114348.14	Аналитический метод	0.1	-
509	97208.18	114346.65	Аналитический метод	0.1	-
510	97206.52	114343.39	Аналитический метод	0.1	-
511	97205.23	114340.73	Аналитический метод	0.1	-
512	97203.84	114337.97	Аналитический метод	0.1	-
513	97203.28	114337.53	Аналитический метод	0.1	-
514	97202.12	114335.10	Аналитический метод	0.1	-
515	97200.86	114332.51	Аналитический метод	0.1	-
516	97197.66	114326.10	Аналитический метод	0.1	-
517	97196.49	114323.67	Аналитический метод	0.1	-
518	97195.72	114321.96	Аналитический метод	0.1	-
519	97195.50	114320.83	Аналитический метод	0.1	-
520	97194.42	114318.38	Аналитический метод	0.1	-
521	97193.70	114317.04	Аналитический метод	0.1	-
522	97193.35	114315.72	Аналитический метод	0.1	-
523	97190.25	114306.53	Аналитический метод	0.1	-

Сведения о местоположении границ объекта

1. Система координат МСК-1964 СПб

2. Сведения о характерных точках границ объекта

Обозначение характерных точек границ	Координаты, м		Метод определения координат характерной точки	Средняя квадратическая погрешность положения характерной точки (Mt), м	Описание обозначения точки на местности (при наличии)
	X	Y			
524	97189.44	114304.00	Аналитический метод	0.1	-
525	97187.97	114299.77	Аналитический метод	0.1	-
526	97187.93	114299.06	Аналитический метод	0.1	-
527	97187.57	114298.25	Аналитический метод	0.1	-
528	97185.85	114294.64	Аналитический метод	0.1	-
529	97184.29	114291.26	Аналитический метод	0.1	-
530	97183.09	114288.42	Аналитический метод	0.1	-
531	97182.42	114286.73	Аналитический метод	0.1	-
532	97181.34	114284.14	Аналитический метод	0.1	-
533	97180.43	114281.81	Аналитический метод	0.1	-
534	97178.82	114278.02	Аналитический метод	0.1	-
535	97177.02	114273.60	Аналитический метод	0.1	-
536	97175.70	114270.68	Аналитический метод	0.1	-
537	97173.53	114265.95	Аналитический метод	0.1	-
538	97171.09	114260.70	Аналитический метод	0.1	-
539	97169.65	114257.55	Аналитический метод	0.1	-
540	97168.06	114254.21	Аналитический метод	0.1	-
541	97166.20	114250.49	Аналитический метод	0.1	-
542	97163.78	114246.18	Аналитический метод	0.1	-
543	97161.92	114243.04	Аналитический метод	0.1	-
544	97161.94	114242.19	Аналитический метод	0.1	-
545	97160.85	114240.03	Аналитический метод	0.1	-
546	97160.30	114239.78	Аналитический метод	0.1	-
547	97159.10	114236.93	Аналитический метод	0.1	-
548	97156.43	114230.80	Аналитический метод	0.1	-
549	97153.12	114227.53	Аналитический метод	0.1	-
550	97140.00	114220.73	Аналитический метод	0.1	-
551	97139.44	114220.65	Аналитический метод	0.1	-
552	97137.39	114219.31	Аналитический метод	0.1	-
553	97135.91	114218.22	Аналитический метод	0.1	-
554	97134.14	114216.44	Аналитический метод	0.1	-
555	97133.23	114214.95	Аналитический метод	0.1	-
556	97131.85	114211.74	Аналитический метод	0.1	-
557	97129.67	114206.75	Аналитический метод	0.1	-
558	97127.16	114200.92	Аналитический метод	0.1	-
559	97126.77	114200.93	Аналитический метод	0.1	-
560	97126.40	114200.76	Аналитический метод	0.1	-
561	97126.17	114200.35	Аналитический метод	0.1	-
562	97122.07	114191.34	Аналитический метод	0.1	-
563	97120.25	114186.83	Аналитический метод	0.1	-
564	97118.95	114183.75	Аналитический метод	0.1	-
565	97118.35	114181.99	Аналитический метод	0.1	-
566	97117.68	114180.22	Аналитический метод	0.1	-
567	97115.76	114175.86	Аналитический метод	0.1	-
568	97113.41	114170.02	Аналитический метод	0.1	-
569	97110.09	114161.45	Аналитический метод	0.1	-
570	97107.75	114155.91	Аналитический метод	0.1	-

Сведения о местоположении границ объекта

1. Система координат МСК-1964 СПб

2. Сведения о характерных точках границ объекта

Обозначение характерных точек границ	Координаты, м		Метод определения координат характерной точки	Средняя квадратическая погрешность положения характерной точки (Mt), м	Описание обозначения точки на местности (при наличии)
	X	Y			
571	97104.92	114149.45	Аналитический метод	0.1	-
572	97103.88	114146.97	Аналитический метод	0.1	-
573	97101.59	114142.56	Аналитический метод	0.1	-
574	97099.31	114136.67	Аналитический метод	0.1	-
575	97095.63	114127.41	Аналитический метод	0.1	-
576	97095.04	114126.07	Аналитический метод	0.1	-
577	97092.61	114121.40	Аналитический метод	0.1	-
578	97091.83	114119.67	Аналитический метод	0.1	-
579	97089.76	114114.65	Аналитический метод	0.1	-
580	97086.90	114107.47	Аналитический метод	0.1	-
581	97086.72	114106.44	Аналитический метод	0.1	-
582	97083.73	114099.78	Аналитический метод	0.1	-
583	97081.38	114094.36	Аналитический метод	0.1	-
584	97079.81	114090.67	Аналитический метод	0.1	-
585	97078.54	114087.03	Аналитический метод	0.1	-
586	97075.49	114078.44	Аналитический метод	0.1	-
587	97073.52	114072.75	Аналитический метод	0.1	-
588	97072.66	114070.40	Аналитический метод	0.1	-
589	97071.38	114067.50	Аналитический метод	0.1	-
590	97069.25	114062.79	Аналитический метод	0.1	-
591	97066.63	114057.14	Аналитический метод	0.1	-
592	97065.33	114054.24	Аналитический метод	0.1	-
593	97064.44	114052.31	Аналитический метод	0.1	-
594	97062.28	114047.49	Аналитический метод	0.1	-
595	97061.66	114045.94	Аналитический метод	0.1	-
596	97059.98	114041.20	Аналитический метод	0.1	-
597	97057.68	114035.04	Аналитический метод	0.1	-
598	97056.63	114032.04	Аналитический метод	0.1	-
599	97054.34	114025.75	Аналитический метод	0.1	-
600	97052.91	114022.07	Аналитический метод	0.1	-
601	97051.77	114018.79	Аналитический метод	0.1	-
602	97050.14	114014.45	Аналитический метод	0.1	-
603	97048.65	114010.28	Аналитический метод	0.1	-
604	97047.11	114006.17	Аналитический метод	0.1	-
605	97044.84	113999.82	Аналитический метод	0.1	-
606	97043.24	113995.55	Аналитический метод	0.1	-
607	97040.14	113987.11	Аналитический метод	0.1	-
608	97037.79	113980.78	Аналитический метод	0.1	-
609	97035.56	113975.42	Аналитический метод	0.1	-
610	97033.13	113969.23	Аналитический метод	0.1	-
611	97030.57	113962.89	Аналитический метод	0.1	-
612	97026.29	113952.46	Аналитический метод	0.1	-
613	97022.38	113942.74	Аналитический метод	0.1	-
614	97019.90	113936.67	Аналитический метод	0.1	-
615	97018.97	113934.17	Аналитический метод	0.1	-
616	97018.21	113932.30	Аналитический метод	0.1	-
617	97017.86	113931.26	Аналитический метод	0.1	-

Сведения о местоположении границ объекта

1. Система координат МСК-1964 СПб

2. Сведения о характерных точках границ объекта

Обозначение характерных точек границ	Координаты, м		Метод определения координат характерной точки	Средняя квадратическая погрешность положения характерной точки (Mt), м	Описание обозначения точки на местности (при наличии)
	X	Y			
618	97017.58	113929.90	Аналитический метод	0.1	-
619	97017.40	113929.28	Аналитический метод	0.1	-
620	97017.06	113928.48	Аналитический метод	0.1	-
621	97016.55	113927.34	Аналитический метод	0.1	-
622	97016.01	113926.21	Аналитический метод	0.1	-
623	97015.71	113925.20	Аналитический метод	0.1	-
624	97015.31	113923.52	Аналитический метод	0.1	-
625	97015.10	113921.15	Аналитический метод	0.1	-
626	97014.89	113919.43	Аналитический метод	0.1	-
627	97014.76	113916.78	Аналитический метод	0.1	-
628	97014.76	113914.30	Аналитический метод	0.1	-
629	97014.50	113914.05	Аналитический метод	0.1	-
630	97012.98	113910.61	Аналитический метод	0.1	-
631	97011.85	113907.80	Аналитический метод	0.1	-
632	97009.99	113903.41	Аналитический метод	0.1	-
633	97008.46	113899.14	Аналитический метод	0.1	-
634	97006.23	113893.58	Аналитический метод	0.1	-
635	97004.89	113889.83	Аналитический метод	0.1	-
636	97003.67	113886.80	Аналитический метод	0.1	-
637	97002.29	113883.63	Аналитический метод	0.1	-
638	96997.07	113871.03	Аналитический метод	0.1	-
639	96995.73	113867.70	Аналитический метод	0.1	-
640	96993.89	113862.75	Аналитический метод	0.1	-
641	96992.54	113859.03	Аналитический метод	0.1	-
642	96992.03	113857.52	Аналитический метод	0.1	-
643	96991.30	113857.07	Аналитический метод	0.1	-
644	96988.59	113850.36	Аналитический метод	0.1	-
645	96985.33	113842.53	Аналитический метод	0.1	-
646	96977.19	113822.63	Аналитический метод	0.1	-
647	96974.10	113815.35	Аналитический метод	0.1	-
648	96972.78	113812.42	Аналитический метод	0.1	-
649	96969.77	113807.62	Аналитический метод	0.1	-
650	96968.88	113806.05	Аналитический метод	0.1	-
651	96963.73	113795.99	Аналитический метод	0.1	-
652	96959.83	113789.01	Аналитический метод	0.1	-
653	96958.93	113787.23	Аналитический метод	0.1	-
654	96957.09	113782.83	Аналитический метод	0.1	-
655	96952.61	113773.09	Аналитический метод	0.1	-
656	96950.07	113767.18	Аналитический метод	0.1	-
657	96947.19	113760.87	Аналитический метод	0.1	-
658	96945.66	113757.13	Аналитический метод	0.1	-
659	96942.95	113750.20	Аналитический метод	0.1	-
660	96941.67	113745.31	Аналитический метод	0.1	-
661	96939.94	113738.19	Аналитический метод	0.1	-
662	96939.63	113736.81	Аналитический метод	0.1	-
663	96936.92	113729.85	Аналитический метод	0.1	-
664	96933.84	113721.60	Аналитический метод	0.1	-

Сведения о местоположении границ объекта

1. Система координат МСК-1964 СПб

2. Сведения о характерных точках границ объекта

Обозначение характерных точек границ	Координаты, м		Метод определения координат характерной точки	Средняя квадратическая погрешность положения характерной точки (Mt), м	Описание обозначения точки на местности (при наличии)
	X	Y			
665	96932.63	113718.63	Аналитический метод	0.1	-
666	96931.13	113714.04	Аналитический метод	0.1	-
667	96930.63	113713.10	Аналитический метод	0.1	-
668	96930.00	113711.40	Аналитический метод	0.1	-
669	96928.97	113709.39	Аналитический метод	0.1	-
670	96927.40	113705.80	Аналитический метод	0.1	-
671	96926.56	113703.99	Аналитический метод	0.1	-
672	96925.62	113702.37	Аналитический метод	0.1	-
673	96924.99	113700.66	Аналитический метод	0.1	-
674	96924.00	113698.31	Аналитический метод	0.1	-
675	96922.76	113695.55	Аналитический метод	0.1	-
676	96919.41	113687.34	Аналитический метод	0.1	-
677	96918.07	113683.92	Аналитический метод	0.1	-
678	96916.58	113680.23	Аналитический метод	0.1	-
679	96915.91	113678.68	Аналитический метод	0.1	-
680	96914.68	113676.73	Аналитический метод	0.1	-
681	96913.08	113674.02	Аналитический метод	0.1	-
682	96910.78	113668.88	Аналитический метод	0.1	-
683	96908.07	113664.28	Аналитический метод	0.1	-
684	96906.52	113660.80	Аналитический метод	0.1	-
685	96903.87	113654.95	Аналитический метод	0.1	-
686	96902.35	113651.51	Аналитический метод	0.1	-
687	96900.49	113647.01	Аналитический метод	0.1	-
688	96896.00	113635.93	Аналитический метод	0.1	-
689	96895.99	113634.79	Аналитический метод	0.1	-
690	96895.91	113633.36	Аналитический метод	0.1	-
691	96895.64	113632.54	Аналитический метод	0.1	-
692	96893.81	113628.99	Аналитический метод	0.1	-
693	96892.37	113625.67	Аналитический метод	0.1	-
694	96890.71	113621.97	Аналитический метод	0.1	-
695	96889.32	113618.98	Аналитический метод	0.1	-
696	96887.72	113616.57	Аналитический метод	0.1	-
697	96885.45	113613.20	Аналитический метод	0.1	-
698	96883.62	113610.28	Аналитический метод	0.1	-
699	96881.01	113605.25	Аналитический метод	0.1	-
700	96879.89	113602.57	Аналитический метод	0.1	-
701	96879.20	113601.00	Аналитический метод	0.1	-
702	96878.08	113598.68	Аналитический метод	0.1	-
703	96877.16	113596.39	Аналитический метод	0.1	-
704	96876.12	113594.06	Аналитический метод	0.1	-
705	96874.73	113590.66	Аналитический метод	0.1	-
706	96873.32	113586.87	Аналитический метод	0.1	-
707	96871.35	113581.91	Аналитический метод	0.1	-
708	96869.81	113577.69	Аналитический метод	0.1	-
709	96868.81	113575.11	Аналитический метод	0.1	-
710	96867.32	113571.52	Аналитический метод	0.1	-
711	96862.68	113559.56	Аналитический метод	0.1	-

Сведения о местоположении границ объекта

1. Система координат МСК-1964 СПб

2. Сведения о характерных точках границ объекта

Обозначение характерных точек границ	Координаты, м		Метод определения координат характерной точки	Средняя квадратическая погрешность положения характерной точки (Mt), м	Описание обозначения точки на местности (при наличии)
	X	Y			
712	96852.80	113535.59	Аналитический метод	0.1	-
713	96850.74	113530.32	Аналитический метод	0.1	-
714	96850.16	113528.76	Аналитический метод	0.1	-
715	96849.28	113526.66	Аналитический метод	0.1	-
716	96848.73	113525.15	Аналитический метод	0.1	-
717	96848.47	113524.35	Аналитический метод	0.1	-
718	96848.21	113523.86	Аналитический метод	0.1	-
719	96845.44	113518.39	Аналитический метод	0.1	-
720	96844.57	113516.50	Аналитический метод	0.1	-
721	96844.19	113516.45	Аналитический метод	0.1	-
722	96837.97	113518.06	Аналитический метод	0.1	-
723	96835.66	113518.67	Аналитический метод	0.1	-
724	96835.17	113518.55	Аналитический метод	0.1	-
725	96834.40	113518.16	Аналитический метод	0.1	-
726	96834.01	113517.86	Аналитический метод	0.1	-
727	96833.22	113516.94	Аналитический метод	0.1	-
728	96830.77	113512.08	Аналитический метод	0.1	-
729	96828.10	113506.68	Аналитический метод	0.1	-
730	96826.93	113503.17	Аналитический метод	0.1	-
731	96824.13	113494.01	Аналитический метод	0.1	-
732	96823.51	113492.95	Аналитический метод	0.1	-
733	96821.31	113490.76	Аналитический метод	0.1	-
734	96820.25	113489.62	Аналитический метод	0.1	-
735	96819.69	113487.84	Аналитический метод	0.1	-
736	96817.44	113480.24	Аналитический метод	0.1	-
737	96816.09	113475.90	Аналитический метод	0.1	-
738	96815.01	113472.03	Аналитический метод	0.1	-
739	96814.35	113470.07	Аналитический метод	0.1	-
740	96813.88	113468.47	Аналитический метод	0.1	-
741	96813.40	113467.04	Аналитический метод	0.1	-
742	96812.57	113464.82	Аналитический метод	0.1	-
743	96811.73	113462.41	Аналитический метод	0.1	-
744	96811.08	113460.16	Аналитический метод	0.1	-
745	96810.20	113456.86	Аналитический метод	0.1	-
746	96809.48	113454.29	Аналитический метод	0.1	-
747	96809.22	113452.97	Аналитический метод	0.1	-
748	96809.13	113452.25	Аналитический метод	0.1	-
749	96807.79	113449.89	Аналитический метод	0.1	-
750	96806.81	113446.55	Аналитический метод	0.1	-
751	96805.14	113440.79	Аналитический метод	0.1	-
752	96803.21	113433.66	Аналитический метод	0.1	-
753	96799.74	113421.48	Аналитический метод	0.1	-
754	96798.22	113416.43	Аналитический метод	0.1	-
755	96793.56	113402.01	Аналитический метод	0.1	-
756	96792.07	113397.30	Аналитический метод	0.1	-
757	96790.99	113394.04	Аналитический метод	0.1	-
758	96787.43	113382.82	Аналитический метод	0.1	-

Сведения о местоположении границ объекта

1. Система координат МСК-1964 СПб

2. Сведения о характерных точках границ объекта

Обозначение характерных точек границ	Координаты, м		Метод определения координат характерной точки	Средняя квадратическая погрешность положения характерной точки (Mt), м	Описание обозначения точки на местности (при наличии)
	X	Y			
759	96785.73	113377.88	Аналитический метод	0.1	-
760	96785.34	113376.54	Аналитический метод	0.1	-
761	96784.53	113374.59	Аналитический метод	0.1	-
762	96784.14	113373.84	Аналитический метод	0.1	-
763	96783.94	113373.08	Аналитический метод	0.1	-
764	96783.82	113371.51	Аналитический метод	0.1	-
765	96783.54	113370.49	Аналитический метод	0.1	-
766	96782.91	113368.58	Аналитический метод	0.1	-
767	96781.53	113364.08	Аналитический метод	0.1	-
768	96780.38	113359.71	Аналитический метод	0.1	-
769	96779.94	113357.66	Аналитический метод	0.1	-
770	96779.77	113356.79	Аналитический метод	0.1	-
771	96777.18	113350.02	Аналитический метод	0.1	-
772	96775.34	113344.61	Аналитический метод	0.1	-
773	96774.04	113340.37	Аналитический метод	0.1	-
774	96773.00	113337.14	Аналитический метод	0.1	-
775	96771.07	113330.80	Аналитический метод	0.1	-
776	96769.80	113326.56	Аналитический метод	0.1	-
777	96768.35	113321.87	Аналитический метод	0.1	-
778	96767.60	113319.22	Аналитический метод	0.1	-
779	96767.21	113318.03	Аналитический метод	0.1	-
780	96766.84	113317.29	Аналитический метод	0.1	-
781	96766.57	113315.00	Аналитический метод	0.1	-
782	96766.09	113313.38	Аналитический метод	0.1	-
783	96764.50	113307.80	Аналитический метод	0.1	-
784	96763.35	113304.65	Аналитический метод	0.1	-
785	96762.81	113302.96	Аналитический метод	0.1	-
786	96762.08	113299.95	Аналитический метод	0.1	-
787	96760.71	113294.93	Аналитический метод	0.1	-
788	96759.57	113290.59	Аналитический метод	0.1	-
789	96758.39	113286.45	Аналитический метод	0.1	-
790	96757.47	113282.85	Аналитический метод	0.1	-
791	96756.65	113279.83	Аналитический метод	0.1	-
792	96754.98	113273.93	Аналитический метод	0.1	-
793	96754.16	113271.19	Аналитический метод	0.1	-
794	96753.58	113269.19	Аналитический метод	0.1	-
795	96751.88	113263.63	Аналитический метод	0.1	-
796	96750.20	113257.85	Аналитический метод	0.1	-
797	96748.28	113251.73	Аналитический метод	0.1	-
798	96747.18	113248.35	Аналитический метод	0.1	-
799	96746.39	113246.08	Аналитический метод	0.1	-
800	96745.62	113243.95	Аналитический метод	0.1	-
801	96743.28	113236.63	Аналитический метод	0.1	-
802	96740.61	113228.83	Аналитический метод	0.1	-
803	96739.47	113223.70	Аналитический метод	0.1	-
804	96738.44	113218.82	Аналитический метод	0.1	-
805	96736.19	113209.58	Аналитический метод	0.1	-

Сведения о местоположении границ объекта

1. Система координат МСК-1964 СПб

2. Сведения о характерных точках границ объекта

Обозначение характерных точек границ	Координаты, м		Метод определения координат характерной точки	Средняя квадратическая погрешность положения характерной точки (Mt), м	Описание обозначения точки на местности (при наличии)
	X	Y			
806	96733.13	113199.39	Аналитический метод	0.1	-
807	96732.18	113196.25	Аналитический метод	0.1	-
808	96732.10	113195.76	Аналитический метод	0.1	-
809	96731.79	113194.38	Аналитический метод	0.1	-
810	96731.44	113192.62	Аналитический метод	0.1	-
811	96731.30	113191.73	Аналитический метод	0.1	-
812	96730.17	113191.19	Аналитический метод	0.1	-
813	96726.54	113187.86	Аналитический метод	0.1	-
814	96724.32	113181.16	Аналитический метод	0.1	-
815	96722.87	113176.69	Аналитический метод	0.1	-
816	96722.67	113176.01	Аналитический метод	0.1	-
817	96722.22	113172.31	Аналитический метод	0.1	-
818	96723.56	113169.17	Аналитический метод	0.1	-
819	96723.48	113168.37	Аналитический метод	0.1	-
820	96723.17	113167.14	Аналитический метод	0.1	-
821	96721.44	113162.20	Аналитический метод	0.1	-
822	96720.60	113160.27	Аналитический метод	0.1	-
823	96719.83	113158.89	Аналитический метод	0.1	-
824	96719.32	113156.44	Аналитический метод	0.1	-
825	96718.20	113152.14	Аналитический метод	0.1	-
826	96718.02	113151.26	Аналитический метод	0.1	-
827	96717.67	113150.88	Аналитический метод	0.1	-
828	96715.92	113149.64	Аналитический метод	0.1	-
829	96715.30	113149.18	Аналитический метод	0.1	-
830	96714.45	113148.25	Аналитический метод	0.1	-
831	96714.12	113147.50	Аналитический метод	0.1	-
832	96713.16	113143.55	Аналитический метод	0.1	-
833	96712.45	113140.74	Аналитический метод	0.1	-
834	96711.89	113138.81	Аналитический метод	0.1	-
835	96711.64	113137.60	Аналитический метод	0.1	-
836	96711.18	113135.88	Аналитический метод	0.1	-
837	96710.88	113134.78	Аналитический метод	0.1	-
838	96709.71	113131.20	Аналитический метод	0.1	-
839	96707.80	113125.51	Аналитический метод	0.1	-
840	96704.75	113116.09	Аналитический метод	0.1	-
841	96703.81	113113.13	Аналитический метод	0.1	-
842	96703.00	113110.70	Аналитический метод	0.1	-
843	96702.53	113109.43	Аналитический метод	0.1	-
844	96702.38	113108.55	Аналитический метод	0.1	-
845	96702.48	113107.65	Аналитический метод	0.1	-
846	96702.84	113105.79	Аналитический метод	0.1	-
847	96701.50	113102.34	Аналитический метод	0.1	-
848	96700.60	113099.91	Аналитический метод	0.1	-
849	96700.27	113098.98	Аналитический метод	0.1	-
850	96698.34	113092.52	Аналитический метод	0.1	-
851	96697.25	113088.79	Аналитический метод	0.1	-
852	96695.92	113084.37	Аналитический метод	0.1	-

Сведения о местоположении границ объекта

1. Система координат МСК-1964 СПб

2. Сведения о характерных точках границ объекта

Обозначение характерных точек границ	Координаты, м		Метод определения координат характерной точки	Средняя квадратическая погрешность положения характерной точки (Mt), м	Описание обозначения точки на местности (при наличии)
	X	Y			
853	96695.13	113081.66	Аналитический метод	0.1	-
854	96694.40	113079.02	Аналитический метод	0.1	-
855	96692.67	113073.41	Аналитический метод	0.1	-
856	96691.14	113068.20	Аналитический метод	0.1	-
857	96689.85	113063.93	Аналитический метод	0.1	-
858	96687.69	113056.47	Аналитический метод	0.1	-
859	96686.23	113051.76	Аналитический метод	0.1	-
860	96685.58	113049.42	Аналитический метод	0.1	-
861	96685.07	113047.74	Аналитический метод	0.1	-
862	96684.37	113045.25	Аналитический метод	0.1	-
863	96683.17	113041.30	Аналитический метод	0.1	-
864	96681.96	113037.24	Аналитический метод	0.1	-
865	96681.44	113035.59	Аналитический метод	0.1	-
866	96679.11	113027.57	Аналитический метод	0.1	-
867	96677.92	113023.64	Аналитический метод	0.1	-
868	96676.42	113018.59	Аналитический метод	0.1	-
869	96675.55	113015.79	Аналитический метод	0.1	-
870	96673.08	113008.74	Аналитический метод	0.1	-
871	96672.70	113006.91	Аналитический метод	0.1	-
872	96671.73	113003.69	Аналитический метод	0.1	-
873	96670.64	112999.52	Аналитический метод	0.1	-
874	96670.27	112997.85	Аналитический метод	0.1	-
875	96668.45	112991.04	Аналитический метод	0.1	-
876	96667.69	112988.09	Аналитический метод	0.1	-
877	96667.32	112986.54	Аналитический метод	0.1	-
878	96666.75	112984.49	Аналитический метод	0.1	-
879	96666.31	112982.74	Аналитический метод	0.1	-
880	96666.00	112981.39	Аналитический метод	0.1	-
881	96665.72	112979.91	Аналитический метод	0.1	-
882	96665.34	112978.42	Аналитический метод	0.1	-
883	96664.86	112976.17	Аналитический метод	0.1	-
884	96664.40	112974.16	Аналитический метод	0.1	-
885	96664.14	112972.77	Аналитический метод	0.1	-
886	96663.22	112970.09	Аналитический метод	0.1	-
887	96662.95	112966.05	Аналитический метод	0.1	-
888	96662.75	112963.59	Аналитический метод	0.1	-
889	96662.38	112960.04	Аналитический метод	0.1	-
890	96662.19	112957.38	Аналитический метод	0.1	-
891	96662.04	112954.00	Аналитический метод	0.1	-
892	96661.55	112944.47	Аналитический метод	0.1	-
893	96661.53	112943.05	Аналитический метод	0.1	-
894	96661.56	112941.73	Аналитический метод	0.1	-
895	96662.30	112937.23	Аналитический метод	0.1	-
896	96662.83	112934.16	Аналитический метод	0.1	-
897	96663.26	112931.34	Аналитический метод	0.1	-
898	96663.68	112928.32	Аналитический метод	0.1	-
899	96663.75	112927.23	Аналитический метод	0.1	-

Сведения о местоположении границ объекта

1. Система координат МСК-1964 СПб

2. Сведения о характерных точках границ объекта

Обозначение характерных точек границ	Координаты, м		Метод определения координат характерной точки	Средняя квадратическая погрешность положения характерной точки (Mt), м	Описание обозначения точки на местности (при наличии)
	X	Y			
900	96664.05	112926.59	Аналитический метод	0.1	-
901	96664.39	112924.69	Аналитический метод	0.1	-
902	96664.87	112921.76	Аналитический метод	0.1	-
903	96665.09	112917.99	Аналитический метод	0.1	-
904	96665.08	112917.50	Аналитический метод	0.1	-
905	96664.86	112917.14	Аналитический метод	0.1	-
906	96664.66	112916.74	Аналитический метод	0.1	-
907	96663.95	112916.25	Аналитический метод	0.1	-
908	96659.85	112913.16	Аналитический метод	0.1	-
909	96656.85	112910.93	Аналитический метод	0.1	-
910	96655.78	112910.17	Аналитический метод	0.1	-
911	96654.74	112908.62	Аналитический метод	0.1	-
912	96654.06	112907.32	Аналитический метод	0.1	-
913	96653.53	112906.61	Аналитический метод	0.1	-
914	96650.66	112905.49	Аналитический метод	0.1	-
915	96647.68	112902.36	Аналитический метод	0.1	-
916	96645.87	112899.68	Аналитический метод	0.1	-
917	96643.76	112896.65	Аналитический метод	0.1	-
918	96641.55	112892.38	Аналитический метод	0.1	-
919	96639.17	112890.20	Аналитический метод	0.1	-
920	96637.00	112888.05	Аналитический метод	0.1	-
921	96635.81	112886.81	Аналитический метод	0.1	-
922	96635.19	112886.15	Аналитический метод	0.1	-
923	96633.22	112884.13	Аналитический метод	0.1	-
924	96631.60	112882.70	Аналитический метод	0.1	-
925	96630.46	112880.81	Аналитический метод	0.1	-
926	96629.54	112879.20	Аналитический метод	0.1	-
927	96628.95	112878.31	Аналитический метод	0.1	-
928	96627.43	112876.20	Аналитический метод	0.1	-
929	96623.58	112871.04	Аналитический метод	0.1	-
930	96619.28	112865.64	Аналитический метод	0.1	-
931	96616.99	112862.89	Аналитический метод	0.1	-
932	96614.38	112859.67	Аналитический метод	0.1	-
933	96611.51	112856.35	Аналитический метод	0.1	-
934	96610.07	112854.79	Аналитический метод	0.1	-
935	96609.12	112853.61	Аналитический метод	0.1	-
936	96604.01	112848.93	Аналитический метод	0.1	-
937	96601.96	112847.26	Аналитический метод	0.1	-
938	96600.97	112846.26	Аналитический метод	0.1	-
939	96600.03	112845.49	Аналитический метод	0.1	-
940	96596.25	112841.45	Аналитический метод	0.1	-
941	96594.28	112839.45	Аналитический метод	0.1	-
942	96593.52	112838.72	Аналитический метод	0.1	-
943	96591.81	112837.32	Аналитический метод	0.1	-
944	96590.57	112836.21	Аналитический метод	0.1	-
945	96584.55	112831.12	Аналитический метод	0.1	-
946	96582.39	112829.40	Аналитический метод	0.1	-

Сведения о местоположении границ объекта

1. Система координат МСК-1964 СПб

2. Сведения о характерных точках границ объекта

Обозначение характерных точек границ	Координаты, м		Метод определения координат характерной точки	Средняя квадратическая погрешность положения характерной точки (Mt), м	Описание обозначения точки на местности (при наличии)
	X	Y			
947	96576.05	112824.06	Аналитический метод	0.1	-
948	96571.93	112820.50	Аналитический метод	0.1	-
949	96558.43	112809.39	Аналитический метод	0.1	-
950	96551.61	112803.91	Аналитический метод	0.1	-
951	96547.31	112800.48	Аналитический метод	0.1	-
952	96546.27	112799.70	Аналитический метод	0.1	-
953	96544.43	112799.27	Аналитический метод	0.1	-
954	96543.65	112798.79	Аналитический метод	0.1	-
955	96542.70	112798.07	Аналитический метод	0.1	-
956	96541.48	112797.25	Аналитический метод	0.1	-
957	96540.20	112796.00	Аналитический метод	0.1	-
958	96539.29	112794.80	Аналитический метод	0.1	-
959	96538.59	112793.82	Аналитический метод	0.1	-
960	96538.33	112793.15	Аналитический метод	0.1	-
961	96535.11	112790.34	Аналитический метод	0.1	-
962	96534.06	112789.34	Аналитический метод	0.1	-
963	96533.46	112789.04	Аналитический метод	0.1	-
964	96529.53	112789.95	Аналитический метод	0.1	-
965	96521.09	112791.76	Аналитический метод	0.1	-
966	96517.46	112792.57	Аналитический метод	0.1	-
967	96512.68	112793.61	Аналитический метод	0.1	-
968	96510.13	112794.39	Аналитический метод	0.1	-
969	96507.76	112794.65	Аналитический метод	0.1	-
970	96505.88	112795.36	Аналитический метод	0.1	-
971	96504.34	112795.87	Аналитический метод	0.1	-
972	96503.88	112796.38	Аналитический метод	0.1	-
973	96501.67	112803.32	Аналитический метод	0.1	-
974	96499.71	112810.32	Аналитический метод	0.1	-
975	96498.59	112814.25	Аналитический метод	0.1	-
976	96496.22	112820.31	Аналитический метод	0.1	-
977	96495.06	112823.37	Аналитический метод	0.1	-
978	96492.96	112827.64	Аналитический метод	0.1	-
979	96487.72	112841.00	Аналитический метод	0.1	-
980	96485.37	112846.74	Аналитический метод	0.1	-
981	96481.00	112857.83	Аналитический метод	0.1	-
982	96478.59	112863.85	Аналитический метод	0.1	-
983	96474.16	112875.12	Аналитический метод	0.1	-
984	96472.71	112878.24	Аналитический метод	0.1	-
985	96471.08	112881.61	Аналитический метод	0.1	-
986	96469.89	112884.00	Аналитический метод	0.1	-
987	96468.80	112884.78	Аналитический метод	0.1	-
988	96468.10	112885.38	Аналитический метод	0.1	-
989	96467.85	112886.16	Аналитический метод	0.1	-
990	96467.54	112887.10	Аналитический метод	0.1	-
991	96467.12	112888.35	Аналитический метод	0.1	-
992	96466.69	112889.15	Аналитический метод	0.1	-
993	96466.38	112889.50	Аналитический метод	0.1	-

Сведения о местоположении границ объекта

1. Система координат МСК-1964 СПб

2. Сведения о характерных точках границ объекта

Обозначение характерных точек границ	Координаты, м		Метод определения координат характерной точки	Средняя квадратическая погрешность положения характерной точки (Mt), м	Описание обозначения точки на местности (при наличии)
	X	Y			
994	96466.02	112889.64	Аналитический метод	0.1	-
995	96465.57	112889.73	Аналитический метод	0.1	-
996	96456.98	112891.05	Аналитический метод	0.1	-
997	96454.94	112891.31	Аналитический метод	0.1	-
998	96454.40	112891.39	Аналитический метод	0.1	-
999	96454.03	112891.82	Аналитический метод	0.1	-
1000	96453.56	112892.62	Аналитический метод	0.1	-
1001	96452.46	112895.85	Аналитический метод	0.1	-
1002	96451.64	112898.10	Аналитический метод	0.1	-
1003	96450.73	112900.85	Аналитический метод	0.1	-
1004	96450.15	112902.82	Аналитический метод	0.1	-
1005	96449.34	112905.19	Аналитический метод	0.1	-
1006	96448.11	112907.41	Аналитический метод	0.1	-
1007	96447.65	112908.41	Аналитический метод	0.1	-
1008	96446.15	112913.51	Аналитический метод	0.1	-
1009	96444.55	112917.87	Аналитический метод	0.1	-
1010	96443.46	112920.30	Аналитический метод	0.1	-
1011	96442.37	112922.57	Аналитический метод	0.1	-
1012	96440.83	112926.70	Аналитический метод	0.1	-
1013	96439.15	112931.09	Аналитический метод	0.1	-
1014	96437.53	112935.49	Аналитический метод	0.1	-
1015	96435.85	112939.80	Аналитический метод	0.1	-
1016	96434.36	112943.76	Аналитический метод	0.1	-
1017	96432.95	112947.10	Аналитический метод	0.1	-
1018	96431.99	112949.50	Аналитический метод	0.1	-
1019	96430.86	112952.40	Аналитический метод	0.1	-
1020	96429.79	112955.31	Аналитический метод	0.1	-
1021	96427.84	112960.23	Аналитический метод	0.1	-
1022	96427.82	112960.90	Аналитический метод	0.1	-
1023	96427.34	112962.72	Аналитический метод	0.1	-
1024	96426.83	112964.16	Аналитический метод	0.1	-
1025	96425.73	112967.02	Аналитический метод	0.1	-
1026	96424.66	112969.58	Аналитический метод	0.1	-
1027	96422.71	112975.81	Аналитический метод	0.1	-
1028	96422.99	112977.22	Аналитический метод	0.1	-
1029	96423.10	112977.88	Аналитический метод	0.1	-
1030	96423.29	112980.35	Аналитический метод	0.1	-
1031	96423.57	112983.22	Аналитический метод	0.1	-
1032	96423.42	112983.80	Аналитический метод	0.1	-
1033	96422.41	112985.37	Аналитический метод	0.1	-
1034	96421.92	112985.70	Аналитический метод	0.1	-
1035	96421.32	112985.89	Аналитический метод	0.1	-
1036	96419.56	112985.69	Аналитический метод	0.1	-
1037	96418.33	112985.51	Аналитический метод	0.1	-
1038	96417.14	112985.40	Аналитический метод	0.1	-
1039	96416.39	112985.29	Аналитический метод	0.1	-
1040	96415.34	112985.02	Аналитический метод	0.1	-

Сведения о местоположении границ объекта

1. Система координат МСК-1964 СПб

2. Сведения о характерных точках границ объекта

Обозначение характерных точек границ	Координаты, м		Метод определения координат характерной точки	Средняя квадратическая погрешность положения характерной точки (Mt), м	Описание обозначения точки на местности (при наличии)
	X	Y			
1041	96412.74	112984.22	Аналитический метод	0.1	-
1042	96410.82	112983.56	Аналитический метод	0.1	-
1043	96409.75	112983.28	Аналитический метод	0.1	-
1044	96409.30	112983.23	Аналитический метод	0.1	-
1045	96405.85	112982.99	Аналитический метод	0.1	-
1046	96400.36	112982.44	Аналитический метод	0.1	-
1047	96395.29	112982.08	Аналитический метод	0.1	-
1048	96393.61	112981.99	Аналитический метод	0.1	-
1049	96391.60	112981.82	Аналитический метод	0.1	-
1050	96385.96	112981.97	Аналитический метод	0.1	-
1051	96382.81	112981.97	Аналитический метод	0.1	-
1052	96376.46	112982.11	Аналитический метод	0.1	-
1053	96373.21	112982.13	Аналитический метод	0.1	-
1054	96369.92	112982.11	Аналитический метод	0.1	-
1055	96359.21	112981.87	Аналитический метод	0.1	-
1056	96357.11	112981.78	Аналитический метод	0.1	-
1057	96349.96	112981.81	Аналитический метод	0.1	-
1058	96348.48	112982.07	Аналитический метод	0.1	-
1059	96346.34	112982.32	Аналитический метод	0.1	-
1060	96342.74	112982.51	Аналитический метод	0.1	-
1061	96338.06	112982.72	Аналитический метод	0.1	-
1062	96335.58	112982.78	Аналитический метод	0.1	-
1063	96332.59	112982.71	Аналитический метод	0.1	-
1064	96330.29	112982.58	Аналитический метод	0.1	-
1065	96322.18	112981.78	Аналитический метод	0.1	-
1066	96320.66	112981.69	Аналитический метод	0.1	-
1067	96315.59	112977.77	Аналитический метод	0.1	-
1068	96314.10	112975.98	Аналитический метод	0.1	-
1069	96312.58	112974.18	Аналитический метод	0.1	-
1070	96311.62	112972.95	Аналитический метод	0.1	-
1071	96310.12	112971.37	Аналитический метод	0.1	-
1072	96309.37	112970.46	Аналитический метод	0.1	-
1073	96305.68	112966.47	Аналитический метод	0.1	-
1074	96303.13	112963.77	Аналитический метод	0.1	-
1075	96296.95	112957.03	Аналитический метод	0.1	-
1076	96295.28	112955.32	Аналитический метод	0.1	-
1077	96293.55	112953.63	Аналитический метод	0.1	-
1078	96290.97	112951.19	Аналитический метод	0.1	-
1079	96288.29	112948.59	Аналитический метод	0.1	-
1080	96287.15	112948.02	Аналитический метод	0.1	-
1081	96285.81	112947.41	Аналитический метод	0.1	-
1082	96285.58	112947.05	Аналитический метод	0.1	-
1083	96283.82	112946.37	Аналитический метод	0.1	-
1084	96281.87	112947.15	Аналитический метод	0.1	-
1085	96281.18	112947.48	Аналитический метод	0.1	-
1086	96277.77	112953.78	Аналитический метод	0.1	-
1087	96276.91	112957.06	Аналитический метод	0.1	-

Сведения о местоположении границ объекта

1. Система координат МСК-1964 СПб

2. Сведения о характерных точках границ объекта

Обозначение характерных точек границ	Координаты, м		Метод определения координат характерной точки	Средняя квадратическая погрешность положения характерной точки (Mt), м	Описание обозначения точки на местности (при наличии)
	X	Y			
1088	96273.70	112963.80	Аналитический метод	0.1	-
1089	96269.68	112969.00	Аналитический метод	0.1	-
1090	96268.17	112973.02	Аналитический метод	0.1	-
1091	96262.20	112986.82	Аналитический метод	0.1	-
1092	96261.31	112988.55	Аналитический метод	0.1	-
1093	96259.92	112991.48	Аналитический метод	0.1	-
1094	96258.84	112993.90	Аналитический метод	0.1	-
1095	96256.45	112999.15	Аналитический метод	0.1	-
1096	96254.56	113003.45	Аналитический метод	0.1	-
1097	96250.80	113011.65	Аналитический метод	0.1	-
1098	96248.87	113015.96	Аналитический метод	0.1	-
1099	96246.79	113020.81	Аналитический метод	0.1	-
1100	96244.63	113025.65	Аналитический метод	0.1	-
1101	96240.58	113033.88	Аналитический метод	0.1	-
1102	96238.03	113039.24	Аналитический метод	0.1	-
1103	96236.97	113041.40	Аналитический метод	0.1	-
1104	96235.58	113043.57	Аналитический метод	0.1	-
1105	96235.26	113043.88	Аналитический метод	0.1	-
1106	96232.39	113045.65	Аналитический метод	0.1	-
1107	96230.80	113049.93	Аналитический метод	0.1	-
1108	96228.50	113054.50	Аналитический метод	0.1	-
1109	96228.48	113055.25	Аналитический метод	0.1	-
1110	96229.47	113059.30	Аналитический метод	0.1	-
1111	96229.33	113060.83	Аналитический метод	0.1	-
1112	96226.37	113067.40	Аналитический метод	0.1	-
1113	96224.42	113071.58	Аналитический метод	0.1	-
1114	96223.56	113072.38	Аналитический метод	0.1	-
1115	96220.88	113073.09	Аналитический метод	0.1	-
1116	96219.76	113074.26	Аналитический метод	0.1	-
1117	96217.44	113079.52	Аналитический метод	0.1	-
1118	96212.23	113091.70	Аналитический метод	0.1	-
1119	96212.99	113094.50	Аналитический метод	0.1	-
1120	96212.87	113095.61	Аналитический метод	0.1	-
1121	96211.39	113099.19	Аналитический метод	0.1	-
1122	96209.52	113103.65	Аналитический метод	0.1	-
1123	96207.39	113108.59	Аналитический метод	0.1	-
1124	96206.03	113111.99	Аналитический метод	0.1	-
1125	96204.18	113116.27	Аналитический метод	0.1	-
1126	96202.41	113120.13	Аналитический метод	0.1	-
1127	96200.69	113123.76	Аналитический метод	0.1	-
1128	96200.32	113124.13	Аналитический метод	0.1	-
1129	96199.82	113124.26	Аналитический метод	0.1	-
1130	96194.74	113123.75	Аналитический метод	0.1	-
1131	96192.41	113122.95	Аналитический метод	0.1	-
1132	96189.22	113121.91	Аналитический метод	0.1	-
1133	96185.56	113120.78	Аналитический метод	0.1	-
1134	96180.91	113119.35	Аналитический метод	0.1	-

Сведения о местоположении границ объекта

1. Система координат МСК-1964 СПб

2. Сведения о характерных точках границ объекта

Обозначение характерных точек границ	Координаты, м		Метод определения координат характерной точки	Средняя квадратическая погрешность положения характерной точки (Mt), м	Описание обозначения точки на местности (при наличии)
	X	Y			
1135	96176.45	113117.79	Аналитический метод	0.1	-
1136	96173.25	113116.62	Аналитический метод	0.1	-
1137	96170.93	113115.84	Аналитический метод	0.1	-
1138	96165.02	113113.04	Аналитический метод	0.1	-
1139	96162.25	113111.75	Аналитический метод	0.1	-
1140	96160.74	113110.90	Аналитический метод	0.1	-
1141	96158.51	113109.93	Аналитический метод	0.1	-
1142	96155.95	113108.74	Аналитический метод	0.1	-
1143	96152.85	113107.62	Аналитический метод	0.1	-
1144	96148.36	113106.17	Аналитический метод	0.1	-
1145	96144.35	113104.74	Аналитический метод	0.1	-
1146	96137.76	113102.68	Аналитический метод	0.1	-
1147	96133.46	113101.50	Аналитический метод	0.1	-
1148	96129.54	113100.28	Аналитический метод	0.1	-
1149	96125.87	113099.16	Аналитический метод	0.1	-
1150	96122.37	113098.16	Аналитический метод	0.1	-
1151	96117.51	113096.65	Аналитический метод	0.1	-
1152	96116.56	113096.45	Аналитический метод	0.1	-
1153	96115.32	113095.80	Аналитический метод	0.1	-
1154	96114.13	113095.23	Аналитический метод	0.1	-
1155	96108.10	113093.28	Аналитический метод	0.1	-
1156	96103.73	113091.88	Аналитический метод	0.1	-
1157	96097.38	113089.80	Аналитический метод	0.1	-
1158	96093.50	113088.60	Аналитический метод	0.1	-
1159	96088.04	113086.80	Аналитический метод	0.1	-
1160	96086.01	113086.11	Аналитический метод	0.1	-
1161	96084.46	113085.65	Аналитический метод	0.1	-
1162	96082.14	113085.54	Аналитический метод	0.1	-
1163	96078.12	113085.27	Аналитический метод	0.1	-
1164	96075.59	113085.08	Аналитический метод	0.1	-
1165	96073.26	113084.90	Аналитический метод	0.1	-
1166	96071.46	113084.37	Аналитический метод	0.1	-
1167	96066.17	113082.98	Аналитический метод	0.1	-
1168	96062.89	113081.97	Аналитический метод	0.1	-
1169	96058.46	113081.26	Аналитический метод	0.1	-
1170	96041.48	113078.28	Аналитический метод	0.1	-
1171	96037.16	113077.51	Аналитический метод	0.1	-
1172	96029.02	113076.14	Аналитический метод	0.1	-
1173	96025.31	113075.44	Аналитический метод	0.1	-
1174	96023.09	113075.08	Аналитический метод	0.1	-
1175	96021.86	113074.90	Аналитический метод	0.1	-
1176	96018.52	113074.30	Аналитический метод	0.1	-
1177	96010.92	113073.04	Аналитический метод	0.1	-
1178	96005.86	113072.28	Аналитический метод	0.1	-
1179	96004.27	113072.06	Аналитический метод	0.1	-
1180	96002.18	113071.52	Аналитический метод	0.1	-
1181	96000.05	113070.91	Аналитический метод	0.1	-

Сведения о местоположении границ объекта

1. Система координат МСК-1964 СПб

2. Сведения о характерных точках границ объекта

Обозначение характерных точек границ	Координаты, м		Метод определения координат характерной точки	Средняя квадратическая погрешность положения характерной точки (Mt), м	Описание обозначения точки на местности (при наличии)
	X	Y			
1182	95997.97	113070.50	Аналитический метод	0.1	-
1183	95993.78	113069.65	Аналитический метод	0.1	-
1184	95989.19	113068.74	Аналитический метод	0.1	-
1185	95986.72	113068.33	Аналитический метод	0.1	-
1186	95979.46	113066.81	Аналитический метод	0.1	-
1187	95978.84	113066.71	Аналитический метод	0.1	-
1188	95978.18	113066.52	Аналитический метод	0.1	-
1189	95972.74	113066.26	Аналитический метод	0.1	-
1190	95972.03	113066.09	Аналитический метод	0.1	-
1191	95969.89	113065.46	Аналитический метод	0.1	-
1192	95967.43	113064.81	Аналитический метод	0.1	-
1193	95965.48	113064.24	Аналитический метод	0.1	-
1194	95963.92	113063.94	Аналитический метод	0.1	-
1195	95962.15	113061.39	Аналитический метод	0.1	-
1196	95961.65	113060.83	Аналитический метод	0.1	-
1197	95960.94	113060.42	Аналитический метод	0.1	-
1198	95959.67	113059.65	Аналитический метод	0.1	-
1199	95957.25	113058.67	Аналитический метод	0.1	-
1200	95955.07	113057.74	Аналитический метод	0.1	-
1201	95951.49	113056.77	Аналитический метод	0.1	-
1202	95949.27	113056.21	Аналитический метод	0.1	-
1203	95939.39	113053.60	Аналитический метод	0.1	-
1204	95937.96	113053.21	Аналитический метод	0.1	-
1205	95932.64	113051.82	Аналитический метод	0.1	-
1206	95930.49	113051.23	Аналитический метод	0.1	-
1207	95929.88	113050.88	Аналитический метод	0.1	-
1208	95929.46	113050.45	Аналитический метод	0.1	-
1209	95929.03	113049.24	Аналитический метод	0.1	-
1210	95929.07	113048.50	Аналитический метод	0.1	-
1211	95929.25	113047.23	Аналитический метод	0.1	-
1212	95929.50	113044.85	Аналитический метод	0.1	-
1213	95929.92	113041.54	Аналитический метод	0.1	-
1214	95930.24	113038.64	Аналитический метод	0.1	-
1215	95930.82	113033.33	Аналитический метод	0.1	-
1216	95931.04	113032.00	Аналитический метод	0.1	-
1217	95932.35	113025.02	Аналитический метод	0.1	-
1218	95933.10	113021.91	Аналитический метод	0.1	-
1219	95933.78	113019.42	Аналитический метод	0.1	-
1220	95933.91	113018.58	Аналитический метод	0.1	-
1221	95934.02	113016.98	Аналитический метод	0.1	-
1222	95934.09	113015.26	Аналитический метод	0.1	-
1223	95934.41	113013.18	Аналитический метод	0.1	-
1224	95935.06	113009.66	Аналитический метод	0.1	-
1225	95935.35	113007.71	Аналитический метод	0.1	-
1226	95934.61	113007.50	Аналитический метод	0.1	-
1227	95933.53	113007.30	Аналитический метод	0.1	-
1228	95932.40	113007.12	Аналитический метод	0.1	-

Сведения о местоположении границ объекта

1. Система координат МСК-1964 СПб

2. Сведения о характерных точках границ объекта

Обозначение характерных точек границ	Координаты, м		Метод определения координат характерной точки	Средняя квадратическая погрешность положения характерной точки (Mt), м	Описание обозначения точки на местности (при наличии)
	X	Y			
1229	95928.89	113006.39	Аналитический метод	0.1	-
1230	95927.46	113006.12	Аналитический метод	0.1	-
1231	95926.07	113005.80	Аналитический метод	0.1	-
1232	95924.35	113005.51	Аналитический метод	0.1	-
1233	95921.93	113005.03	Аналитический метод	0.1	-
1234	95919.92	113004.68	Аналитический метод	0.1	-
1235	95918.82	113004.43	Аналитический метод	0.1	-
1236	95917.74	113004.25	Аналитический метод	0.1	-
1237	95917.20	113004.12	Аналитический метод	0.1	-
1238	95915.71	113004.15	Аналитический метод	0.1	-
1239	95913.31	113004.24	Аналитический метод	0.1	-
1240	95911.87	113004.42	Аналитический метод	0.1	-
1241	95909.34	113004.83	Аналитический метод	0.1	-
1242	95908.34	113004.96	Аналитический метод	0.1	-
1243	95907.39	113005.14	Аналитический метод	0.1	-
1244	95906.31	113005.29	Аналитический метод	0.1	-
1245	95905.24	113005.49	Аналитический метод	0.1	-
1246	95902.82	113005.77	Аналитический метод	0.1	-
1247	95900.63	113006.17	Аналитический метод	0.1	-
1248	95899.03	113006.42	Аналитический метод	0.1	-
1249	95898.20	113006.44	Аналитический метод	0.1	-
1250	95897.62	113006.25	Аналитический метод	0.1	-
1251	95897.05	113005.60	Аналитический метод	0.1	-
1252	95896.77	113004.87	Аналитический метод	0.1	-
1253	95896.62	113004.26	Аналитический метод	0.1	-
1254	95896.38	113003.50	Аналитический метод	0.1	-
1255	95896.12	113002.61	Аналитический метод	0.1	-
1256	95895.97	113001.91	Аналитический метод	0.1	-
1257	95895.64	113000.95	Аналитический метод	0.1	-
1258	95895.33	112999.74	Аналитический метод	0.1	-
1259	95895.12	112999.09	Аналитический метод	0.1	-
1260	95894.74	112997.79	Аналитический метод	0.1	-
1261	95893.65	112996.15	Аналитический метод	0.1	-
1262	95892.73	112994.84	Аналитический метод	0.1	-
1263	95891.79	112993.57	Аналитический метод	0.1	-
1264	95891.62	112993.10	Аналитический метод	0.1	-
1265	95891.54	112992.68	Аналитический метод	0.1	-
1266	95891.27	112991.70	Аналитический метод	0.1	-
1267	95891.02	112990.71	Аналитический метод	0.1	-
1268	95890.85	112989.95	Аналитический метод	0.1	-
1269	95890.87	112988.31	Аналитический метод	0.1	-
1270	95890.85	112986.82	Аналитический метод	0.1	-
1271	95891.01	112986.25	Аналитический метод	0.1	-
1272	95891.30	112985.93	Аналитический метод	0.1	-
1273	95891.65	112985.69	Аналитический метод	0.1	-
1274	95892.63	112984.86	Аналитический метод	0.1	-
1275	95893.91	112983.85	Аналитический метод	0.1	-

Сведения о местоположении границ объекта

1. Система координат МСК-1964 СПб

2. Сведения о характерных точках границ объекта

Обозначение характерных точек границ	Координаты, м		Метод определения координат характерной точки	Средняя квадратическая погрешность положения характерной точки (Mt), м	Описание обозначения точки на местности (при наличии)
	X	Y			
1276	95894.87	112983.01	Аналитический метод	0.1	-
1277	95895.59	112982.49	Аналитический метод	0.1	-
1278	95896.15	112982.05	Аналитический метод	0.1	-
1279	95896.57	112981.71	Аналитический метод	0.1	-
1280	95896.78	112981.24	Аналитический метод	0.1	-
1281	95899.00	112977.15	Аналитический метод	0.1	-
1282	95901.16	112973.14	Аналитический метод	0.1	-
1283	95902.22	112971.22	Аналитический метод	0.1	-
1284	95902.25	112970.49	Аналитический метод	0.1	-
1285	95902.24	112968.94	Аналитический метод	0.1	-
1286	95902.25	112967.97	Аналитический метод	0.1	-
1287	95902.18	112967.04	Аналитический метод	0.1	-
1288	95902.06	112965.94	Аналитический метод	0.1	-
1289	95901.97	112964.74	Аналитический метод	0.1	-
1290	95901.72	112962.71	Аналитический метод	0.1	-
1291	95901.86	112961.52	Аналитический метод	0.1	-
1292	95902.20	112960.75	Аналитический метод	0.1	-
1293	95903.44	112959.62	Аналитический метод	0.1	-
1294	95904.74	112958.39	Аналитический метод	0.1	-
1295	95905.74	112957.48	Аналитический метод	0.1	-
1296	95907.35	112956.05	Аналитический метод	0.1	-
1297	95908.69	112956.00	Аналитический метод	0.1	-
1298	95910.36	112955.90	Аналитический метод	0.1	-
1299	95913.89	112955.74	Аналитический метод	0.1	-
1300	95913.88	112957.74	Аналитический метод	0.1	-
1301	95910.46	112957.90	Аналитический метод	0.1	-
1302	95908.80	112958.00	Аналитический метод	0.1	-
1303	95908.14	112958.02	Аналитический метод	0.1	-
1304	95907.07	112958.97	Аналитический метод	0.1	-
1305	95906.09	112959.86	Аналитический метод	0.1	-
1306	95904.81	112961.08	Аналитический метод	0.1	-
1307	95903.91	112961.91	Аналитический метод	0.1	-
1308	95903.76	112962.25	Аналитический метод	0.1	-
1309	95903.76	112962.98	Аналитический метод	0.1	-
1310	95903.96	112964.56	Аналитический метод	0.1	-
1311	95904.06	112965.76	Аналитический метод	0.1	-
1312	95904.18	112966.88	Аналитический метод	0.1	-
1313	95904.25	112967.87	Аналитический метод	0.1	-
1314	95904.24	112968.95	Аналитический метод	0.1	-
1315	95904.25	112970.49	Аналитический метод	0.1	-
1316	95904.23	112971.57	Аналитический метод	0.1	-
1317	95903.91	112972.32	Аналитический метод	0.1	-
1318	95902.91	112974.11	Аналитический метод	0.1	-
1319	95900.76	112978.10	Аналитический метод	0.1	-
1320	95898.56	112982.17	Аналитический метод	0.1	-
1321	95898.19	112982.97	Аналитический метод	0.1	-
1322	95897.40	112983.61	Аналитический метод	0.1	-

Сведения о местоположении границ объекта					
1. Система координат МСК-1964 СПб					
2. Сведения о характерных точках границ объекта					
Обозначение характерных точек границ	Координаты, м		Метод определения координат характерной точки	Средняя квадратическая погрешность положения характерной точки (Mt), м	Описание обозначения точки на местности (при наличии)
	X	Y			
1323	95896.81	112984.07	Аналитический метод	0.1	-
1324	95896.09	112984.60	Аналитический метод	0.1	-
1325	95895.21	112985.37	Аналитический метод	0.1	-
1326	95893.90	112986.41	Аналитический метод	0.1	-
1327	95892.85	112987.28	Аналитический метод	0.1	-
1328	95892.87	112988.29	Аналитический метод	0.1	-
1329	95892.85	112989.71	Аналитический метод	0.1	-
1330	95892.97	112990.26	Аналитический метод	0.1	-
1331	95893.21	112991.21	Аналитический метод	0.1	-
1332	95893.47	112992.19	Аналитический метод	0.1	-
1333	95893.56	112992.60	Аналитический метод	0.1	-
1334	95894.34	112993.65	Аналитический метод	0.1	-
1335	95895.30	112995.02	Аналитический метод	0.1	-
1336	95896.57	112996.92	Аналитический метод	0.1	-
1337	95896.77	112997.60	Аналитический метод	0.1	-
1338	95897.04	112998.53	Аналитический метод	0.1	-
1339	95897.24	112999.15	Аналитический метод	0.1	-
1340	95897.57	113000.41	Аналитический метод	0.1	-
1341	95897.91	113001.42	Аналитический метод	0.1	-
1342	95898.07	113002.14	Аналитический метод	0.1	-
1343	95898.30	113002.94	Аналитический метод	0.1	-
1344	95898.55	113003.74	Аналитический метод	0.1	-
1345	95898.74	113004.43	Аналитический метод	0.1	-
1346	95900.28	113004.20	Аналитический метод	0.1	-
1347	95902.56	113003.79	Аналитический метод	0.1	-
1348	95904.97	113003.51	Аналитический метод	0.1	-
1349	95906.01	113003.31	Аналитический метод	0.1	-
1350	95907.09	113003.16	Аналитический метод	0.1	-
1351	95908.05	113002.98	Аналитический метод	0.1	-
1352	95909.04	113002.85	Аналитический метод	0.1	-
1353	95911.60	113002.44	Аналитический метод	0.1	-
1354	95913.20	113002.24	Аналитический метод	0.1	-
1355	95915.66	113002.15	Аналитический метод	0.1	-
1356	95917.44	113002.12	Аналитический метод	0.1	-
1357	95918.11	113002.28	Аналитический метод	0.1	-
1358	95919.18	113002.46	Аналитический метод	0.1	-
1359	95920.34	113002.72	Аналитический метод	0.1	-
1360	95922.30	113003.07	Аналитический метод	0.1	-
1361	95924.70	113003.54	Аналитический метод	0.1	-
1362	95926.48	113003.84	Аналитический метод	0.1	-
1363	95927.88	113004.16	Аналитический метод	0.1	-
1364	95929.30	113004.43	Аналитический метод	0.1	-
1365	95932.73	113005.15	Аналитический метод	0.1	-
1366	95933.88	113005.33	Аналитический метод	0.1	-
1367	95935.05	113005.55	Аналитический метод	0.1	-
1368	95935.94	113005.75	Аналитический метод	0.1	-
1369	95936.75	113006.24	Аналитический метод	0.1	-

Сведения о местоположении границ объекта

1. Система координат МСК-1964 СПб

2. Сведения о характерных точках границ объекта

Обозначение характерных точек границ	Координаты, м		Метод определения координат характерной точки	Средняя квадратическая погрешность положения характерной точки (Mt), м	Описание обозначения точки на местности (при наличии)
	X	Y			
1370	95937.17	113006.66	Аналитический метод	0.1	-
1371	95937.39	113007.67	Аналитический метод	0.1	-
1372	95937.04	113009.98	Аналитический метод	0.1	-
1373	95936.39	113013.49	Аналитический метод	0.1	-
1374	95936.08	113015.52	Аналитический метод	0.1	-
1375	95936.02	113017.10	Аналитический метод	0.1	-
1376	95935.90	113018.76	Аналитический метод	0.1	-
1377	95935.75	113019.78	Аналитический метод	0.1	-
1378	95935.04	113022.42	Аналитический метод	0.1	-
1379	95934.30	113025.47	Аналитический метод	0.1	-
1380	95933.01	113032.36	Аналитический метод	0.1	-
1381	95932.80	113033.62	Аналитический метод	0.1	-
1382	95932.22	113038.86	Аналитический метод	0.1	-
1383	95931.90	113041.79	Аналитический метод	0.1	-
1384	95931.48	113045.07	Аналитический метод	0.1	-
1385	95931.23	113047.45	Аналитический метод	0.1	-
1386	95931.04	113048.93	Аналитический метод	0.1	-
1387	95931.21	113049.36	Аналитический метод	0.1	-
1388	95933.15	113049.88	Аналитический метод	0.1	-
1389	95938.47	113051.27	Аналитический метод	0.1	-
1390	95939.92	113051.67	Аналитический метод	0.1	-
1391	95949.76	113054.27	Аналитический метод	0.1	-
1392	95952.00	113054.83	Аналитический метод	0.1	-
1393	95955.66	113055.82	Аналитический метод	0.1	-
1394	95958.00	113056.82	Аналитический метод	0.1	-
1395	95960.49	113057.82	Аналитический метод	0.1	-
1396	95961.97	113058.71	Аналитический метод	0.1	-
1397	95962.92	113059.24	Аналитический метод	0.1	-
1398	95963.69	113060.11	Аналитический метод	0.1	-
1399	95963.76	113060.20	Аналитический метод	0.1	-
1400	95965.12	113062.14	Аналитический метод	0.1	-
1401	95965.91	113062.29	Аналитический метод	0.1	-
1402	95967.96	113062.88	Аналитический метод	0.1	-
1403	95970.42	113063.53	Аналитический метод	0.1	-
1404	95972.57	113064.16	Аналитический метод	0.1	-
1405	95973.02	113064.28	Аналитический метод	0.1	-
1406	95978.49	113064.53	Аналитический метод	0.1	-
1407	95979.23	113064.74	Аналитический метод	0.1	-
1408	95979.82	113064.84	Аналитический метод	0.1	-
1409	95987.08	113066.36	Аналитический метод	0.1	-
1410	95989.56	113066.78	Аналитический метод	0.1	-
1411	95994.18	113067.69	Аналитический метод	0.1	-
1412	95998.36	113068.54	Аналитический метод	0.1	-
1413	96000.47	113068.96	Аналитический метод	0.1	-
1414	96002.69	113069.59	Аналитический метод	0.1	-
1415	96004.61	113070.09	Аналитический метод	0.1	-
1416	96006.15	113070.30	Аналитический метод	0.1	-

Сведения о местоположении границ объекта					
1. Система координат МСК-1964 СПб					
2. Сведения о характерных точках границ объекта					
Обозначение характерных точек границ	Координаты, м		Метод определения координат характерной точки	Средняя квадратическая погрешность положения характерной точки (Mt), м	Описание обозначения точки на местности (при наличии)
	X	Y			
1417	96011.23	113071.06	Аналитический метод	0.1	-
1418	96018.87	113072.33	Аналитический метод	0.1	-
1419	96022.20	113072.93	Аналитический метод	0.1	-
1420	96023.40	113073.10	Аналитический метод	0.1	-
1421	96025.64	113073.46	Аналитический метод	0.1	-
1422	96029.37	113074.17	Аналитический метод	0.1	-
1423	96037.50	113075.53	Аналитический метод	0.1	-
1424	96041.84	113076.32	Аналитический метод	0.1	-
1425	96058.79	113079.28	Аналитический метод	0.1	-
1426	96063.35	113080.01	Аналитический метод	0.1	-
1427	96066.71	113081.05	Аналитический метод	0.1	-
1428	96072.01	113082.45	Аналитический метод	0.1	-
1429	96073.68	113082.93	Аналитический метод	0.1	-
1430	96075.75	113083.08	Аналитический метод	0.1	-
1431	96078.26	113083.27	Аналитический метод	0.1	-
1432	96082.25	113083.54	Аналитический метод	0.1	-
1433	96084.79	113083.66	Аналитический метод	0.1	-
1434	96086.60	113084.20	Аналитический метод	0.1	-
1435	96088.67	113084.90	Аналитический метод	0.1	-
1436	96094.11	113086.70	Аналитический метод	0.1	-
1437	96097.99	113087.90	Аналитический метод	0.1	-
1438	96104.34	113089.98	Аналитический метод	0.1	-
1439	96108.71	113091.38	Аналитический метод	0.1	-
1440	96114.80	113093.35	Аналитический метод	0.1	-
1441	96116.23	113094.02	Аналитический метод	0.1	-
1442	96117.23	113094.54	Аналитический метод	0.1	-
1443	96117.97	113094.70	Аналитический метод	0.1	-
1444	96122.93	113096.24	Аналитический метод	0.1	-
1445	96126.44	113097.24	Аналитический метод	0.1	-
1446	96130.12	113098.36	Аналитический метод	0.1	-
1447	96134.04	113099.59	Аналитический метод	0.1	-
1448	96138.30	113100.76	Аналитический метод	0.1	-
1449	96144.95	113102.83	Аналитический метод	0.1	-
1450	96148.99	113104.27	Аналитический метод	0.1	-
1451	96153.51	113105.73	Аналитический метод	0.1	-
1452	96156.68	113106.88	Аналитический метод	0.1	-
1453	96159.34	113108.11	Аналитический метод	0.1	-
1454	96161.59	113109.08	Аналитический метод	0.1	-
1455	96163.13	113109.95	Аналитический метод	0.1	-
1456	96165.88	113111.23	Аналитический метод	0.1	-
1457	96171.61	113113.96	Аналитический метод	0.1	-
1458	96173.91	113114.74	Аналитический метод	0.1	-
1459	96177.13	113115.91	Аналитический метод	0.1	-
1460	96181.51	113117.44	Аналитический метод	0.1	-
1461	96186.15	113118.86	Аналитический метод	0.1	-
1462	96189.82	113120.01	Аналитический метод	0.1	-
1463	96193.04	113121.05	Аналитический метод	0.1	-

Сведения о местоположении границ объекта

1. Система координат МСК-1964 СПб

2. Сведения о характерных точках границ объекта

Обозначение характерных точек границ	Координаты, м		Метод определения координат характерной точки	Средняя квадратическая погрешность положения характерной точки (Mt), м	Описание обозначения точки на местности (при наличии)
	X	Y			
1464	96195.18	113121.78	Аналитический метод	0.1	-
1465	96199.22	113122.19	Аналитический метод	0.1	-
1466	96200.59	113119.29	Аналитический метод	0.1	-
1467	96202.35	113115.46	Аналитический метод	0.1	-
1468	96204.18	113111.23	Аналитический метод	0.1	-
1469	96205.55	113107.81	Аналитический метод	0.1	-
1470	96207.68	113102.87	Аналитический метод	0.1	-
1471	96209.55	113098.43	Аналитический метод	0.1	-
1472	96210.91	113095.13	Аналитический метод	0.1	-
1473	96210.96	113094.67	Аналитический метод	0.1	-
1474	96210.12	113091.55	Аналитический метод	0.1	-
1475	96215.60	113078.73	Аналитический метод	0.1	-
1476	96218.09	113073.11	Аналитический метод	0.1	-
1477	96219.79	113071.30	Аналитический метод	0.1	-
1478	96222.47	113070.60	Аналитический метод	0.1	-
1479	96222.79	113070.32	Аналитический метод	0.1	-
1480	96224.55	113066.57	Аналитический метод	0.1	-
1481	96227.37	113060.31	Аналитический метод	0.1	-
1482	96227.45	113059.45	Аналитический метод	0.1	-
1483	96226.48	113055.48	Аналитический метод	0.1	-
1484	96226.50	113054.01	Аналитический метод	0.1	-
1485	96228.94	113049.18	Аналитический метод	0.1	-
1486	96230.75	113044.31	Аналитический метод	0.1	-
1487	96234.02	113042.30	Аналитический метод	0.1	-
1488	96235.23	113040.41	Аналитический метод	0.1	-
1489	96236.23	113038.36	Аналитический метод	0.1	-
1490	96238.78	113033.01	Аналитический метод	0.1	-
1491	96242.81	113024.81	Аналитический метод	0.1	-
1492	96244.95	113020.02	Аналитический метод	0.1	-
1493	96247.03	113015.17	Аналитический метод	0.1	-
1494	96248.98	113010.82	Аналитический метод	0.1	-
1495	96252.74	113002.62	Аналитический метод	0.1	-
1496	96254.63	112998.33	Аналитический метод	0.1	-
1497	96257.02	112993.08	Аналитический метод	0.1	-
1498	96258.11	112990.63	Аналитический метод	0.1	-
1499	96259.51	112987.68	Аналитический метод	0.1	-
1500	96260.38	112985.99	Аналитический метод	0.1	-
1501	96266.32	112972.25	Аналитический метод	0.1	-
1502	96267.93	112968.01	Аналитический метод	0.1	-
1503	96271.97	112962.77	Аналитический метод	0.1	-
1504	96275.02	112956.37	Аналитический метод	0.1	-
1505	96275.89	112953.03	Аналитический метод	0.1	-
1506	96279.57	112946.24	Аналитический метод	0.1	-
1507	96279.95	112945.85	Аналитический метод	0.1	-
1508	96281.10	112945.30	Аналитический метод	0.1	-
1509	96283.45	112944.36	Аналитический метод	0.1	-
1510	96283.82	112944.29	Аналитический метод	0.1	-

Сведения о местоположении границ объекта					
1. Система координат МСК-1964 СПб					
2. Сведения о характерных точках границ объекта					
Обозначение характерных точек границ	Координаты, м		Метод определения координат характерной точки	Средняя квадратическая погрешность положения характерной точки (Mt), м	Описание обозначения точки на местности (при наличии)
	X	Y			
1511	96284.18	112944.36	Аналитический метод	0.1	-
1512	96286.89	112945.41	Аналитический метод	0.1	-
1513	96287.18	112945.84	Аналитический метод	0.1	-
1514	96287.99	112946.21	Аналитический метод	0.1	-
1515	96289.46	112946.92	Аналитический метод	0.1	-
1516	96292.35	112949.74	Аналитический метод	0.1	-
1517	96294.93	112952.18	Аналитический метод	0.1	-
1518	96296.69	112953.89	Аналитический метод	0.1	-
1519	96298.40	112955.64	Аналитический метод	0.1	-
1520	96304.59	112962.40	Аналитический метод	0.1	-
1521	96307.14	112965.11	Аналитический метод	0.1	-
1522	96310.85	112969.12	Аналитический метод	0.1	-
1523	96311.64	112970.08	Аналитический метод	0.1	-
1524	96313.10	112971.61	Аналитический метод	0.1	-
1525	96314.15	112972.94	Аналитический метод	0.1	-
1526	96315.63	112974.69	Аналитический метод	0.1	-
1527	96317.01	112976.34	Аналитический метод	0.1	-
1528	96321.40	112979.73	Аналитический метод	0.1	-
1529	96322.36	112979.78	Аналитический метод	0.1	-
1530	96330.43	112980.58	Аналитический метод	0.1	-
1531	96332.65	112980.71	Аналитический метод	0.1	-
1532	96335.58	112980.78	Аналитический метод	0.1	-
1533	96338.01	112980.72	Аналитический метод	0.1	-
1534	96342.64	112980.51	Аналитический метод	0.1	-
1535	96346.21	112980.32	Аналитический метод	0.1	-
1536	96348.16	112980.10	Аналитический метод	0.1	-
1537	96349.87	112979.81	Аналитический метод	0.1	-
1538	96357.17	112979.78	Аналитический метод	0.1	-
1539	96359.26	112979.87	Аналитический метод	0.1	-
1540	96369.94	112980.11	Аналитический метод	0.1	-
1541	96373.20	112980.13	Аналитический метод	0.1	-
1542	96376.42	112980.11	Аналитический метод	0.1	-
1543	96382.80	112979.97	Аналитический метод	0.1	-
1544	96385.93	112979.97	Аналитический метод	0.1	-
1545	96391.63	112979.82	Аналитический метод	0.1	-
1546	96393.73	112979.99	Аналитический метод	0.1	-
1547	96395.42	112980.08	Аналитический метод	0.1	-
1548	96400.51	112980.44	Аналитический метод	0.1	-
1549	96406.01	112980.99	Аналитический метод	0.1	-
1550	96409.53	112981.24	Аналитический метод	0.1	-
1551	96410.19	112981.33	Аналитический метод	0.1	-
1552	96411.44	112981.66	Аналитический метод	0.1	-
1553	96413.38	112982.33	Аналитический метод	0.1	-
1554	96415.88	112983.09	Аналитический метод	0.1	-
1555	96416.73	112983.32	Аналитический метод	0.1	-
1556	96417.36	112983.41	Аналитический метод	0.1	-
1557	96418.60	112983.53	Аналитический метод	0.1	-

Сведения о местоположении границ объекта

1. Система координат МСК-1964 СПб

2. Сведения о характерных точках границ объекта

Обозначение характерных точек границ	Координаты, м		Метод определения координат характерной точки	Средняя квадратическая погрешность положения характерной точки (Mt), м	Описание обозначения точки на местности (при наличии)
	X	Y			
1558	96419.80	112983.71	Аналитический метод	0.1	-
1559	96421.02	112983.83	Аналитический метод	0.1	-
1560	96421.54	112983.00	Аналитический метод	0.1	-
1561	96421.29	112980.51	Аналитический метод	0.1	-
1562	96421.12	112978.16	Аналитический метод	0.1	-
1563	96421.03	112977.62	Аналитический метод	0.1	-
1564	96420.84	112976.72	Аналитический метод	0.1	-
1565	96420.74	112975.97	Аналитический метод	0.1	-
1566	96420.76	112975.31	Аналитический метод	0.1	-
1567	96422.80	112968.84	Аналитический метод	0.1	-
1568	96423.88	112966.26	Аналитический метод	0.1	-
1569	96424.95	112963.47	Аналитический метод	0.1	-
1570	96425.41	112962.18	Аналитический метод	0.1	-
1571	96425.83	112960.60	Аналитический метод	0.1	-
1572	96425.85	112959.82	Аналитический метод	0.1	-
1573	96427.92	112954.60	Аналитический метод	0.1	-
1574	96428.98	112951.70	Аналитический метод	0.1	-
1575	96430.13	112948.76	Аналитический метод	0.1	-
1576	96431.09	112946.35	Аналитический метод	0.1	-
1577	96432.49	112943.04	Аналитический метод	0.1	-
1578	96433.99	112939.08	Аналитический метод	0.1	-
1579	96435.65	112934.80	Аналитический метод	0.1	-
1580	96437.28	112930.38	Аналитический метод	0.1	-
1581	96438.95	112926.00	Аналитический метод	0.1	-
1582	96440.51	112921.83	Аналитический метод	0.1	-
1583	96441.64	112919.47	Аналитический метод	0.1	-
1584	96442.68	112917.15	Аналитический метод	0.1	-
1585	96444.26	112912.86	Аналитический метод	0.1	-
1586	96445.75	112907.78	Аналитический метод	0.1	-
1587	96446.35	112906.47	Аналитический метод	0.1	-
1588	96447.47	112904.45	Аналитический метод	0.1	-
1589	96448.24	112902.23	Аналитический метод	0.1	-
1590	96448.83	112900.24	Аналитический метод	0.1	-
1591	96449.74	112897.46	Аналитический метод	0.1	-
1592	96450.57	112895.20	Аналитический метод	0.1	-
1593	96451.73	112891.79	Аналитический метод	0.1	-
1594	96452.34	112890.73	Аналитический метод	0.1	-
1595	96453.37	112889.52	Аналитический метод	0.1	-
1596	96454.65	112889.33	Аналитический метод	0.1	-
1597	96456.69	112889.07	Аналитический метод	0.1	-
1598	96465.19	112887.76	Аналитический метод	0.1	-
1599	96465.64	112886.47	Аналитический метод	0.1	-
1600	96465.93	112885.58	Аналитический метод	0.1	-
1601	96466.20	112884.65	Аналитический метод	0.1	-
1602	96466.72	112883.94	Аналитический метод	0.1	-
1603	96467.57	112883.20	Аналитический метод	0.1	-
1604	96468.31	112882.65	Аналитический метод	0.1	-

Сведения о местоположении границ объекта

1. Система координат МСК-1964 СПб

2. Сведения о характерных точках границ объекта

Обозначение характерных точек границ	Координаты, м		Метод определения координат характерной точки	Средняя квадратическая погрешность положения характерной точки (Mt), м	Описание обозначения точки на местности (при наличии)
	X	Y			
1605	96469.28	112880.74	Аналитический метод	0.1	-
1606	96470.90	112877.39	Аналитический метод	0.1	-
1607	96472.33	112874.31	Аналитический метод	0.1	-
1608	96476.73	112863.12	Аналитический метод	0.1	-
1609	96479.14	112857.09	Аналитический метод	0.1	-
1610	96483.51	112845.99	Аналитический метод	0.1	-
1611	96485.86	112840.26	Аналитический метод	0.1	-
1612	96491.16	112826.78	Аналитический метод	0.1	-
1613	96493.24	112822.53	Аналитический метод	0.1	-
1614	96494.35	112819.60	Аналитический метод	0.1	-
1615	96496.63	112813.79	Аналитический метод	0.1	-
1616	96497.79	112809.78	Аналитический метод	0.1	-
1617	96499.76	112802.73	Аналитический метод	0.1	-
1618	96502.12	112795.34	Аналитический метод	0.1	-
1619	96503.19	112794.14	Аналитический метод	0.1	-
1620	96505.20	112793.48	Аналитический метод	0.1	-
1621	96507.29	112792.69	Аналитический метод	0.1	-
1622	96509.70	112792.43	Аналитический метод	0.1	-
1623	96512.22	112791.66	Аналитический метод	0.1	-
1624	96517.02	112790.61	Аналитический метод	0.1	-
1625	96520.67	112789.80	Аналитический метод	0.1	-
1626	96529.10	112787.99	Аналитический метод	0.1	-
1627	96533.69	112786.92	Аналитический метод	0.1	-
1628	96535.18	112787.65	Аналитический метод	0.1	-
1629	96536.44	112788.85	Аналитический метод	0.1	-
1630	96540.03	112791.98	Аналитический метод	0.1	-
1631	96540.35	112792.83	Аналитический метод	0.1	-
1632	96540.92	112793.63	Аналитический метод	0.1	-
1633	96541.75	112794.73	Аналитический метод	0.1	-
1634	96542.68	112795.64	Аналитический метод	0.1	-
1635	96543.84	112796.43	Аналитический метод	0.1	-
1636	96544.81	112797.16	Аналитический метод	0.1	-
1637	96545.22	112797.40	Аналитический метод	0.1	-
1638	96547.11	112797.83	Аналитический метод	0.1	-
1639	96548.54	112798.91	Аналитический метод	0.1	-
1640	96552.86	112802.35	Аналитический метод	0.1	-
1641	96559.69	112807.84	Аналитический метод	0.1	-
1642	96573.21	112818.97	Аналитический метод	0.1	-
1643	96577.35	112822.54	Аналитический метод	0.1	-
1644	96583.66	112827.85	Аналитический метод	0.1	-
1645	96585.81	112829.57	Аналитический метод	0.1	-
1646	96591.90	112834.72	Аналитический метод	0.1	-
1647	96593.13	112835.82	Аналитический метод	0.1	-
1648	96594.81	112837.20	Аналитический метод	0.1	-
1649	96595.69	112838.04	Аналитический метод	0.1	-
1650	96597.70	112840.08	Аналитический метод	0.1	-
1651	96601.44	112844.07	Аналитический метод	0.1	-

Сведения о местоположении границ объекта

1. Система координат МСК-1964 СПб

2. Сведения о характерных точках границ объекта

Обозначение характерных точек границ	Координаты, м		Метод определения координат характерной точки	Средняя квадратическая погрешность положения характерной точки (Mt), м	Описание обозначения точки на местности (при наличии)
	X	Y			
1652	96602.35	112844.81	Аналитический метод	0.1	-
1653	96603.34	112845.81	Аналитический метод	0.1	-
1654	96605.34	112847.43	Аналитический метод	0.1	-
1655	96610.63	112852.29	Аналитический метод	0.1	-
1656	96611.61	112853.51	Аналитический метод	0.1	-
1657	96613.02	112855.03	Аналитический метод	0.1	-
1658	96615.93	112858.40	Аналитический метод	0.1	-
1659	96618.54	112861.63	Аналитический метод	0.1	-
1660	96620.83	112864.37	Аналитический метод	0.1	-
1661	96625.17	112869.83	Аналитический метод	0.1	-
1662	96629.04	112875.01	Аналитический метод	0.1	-
1663	96630.59	112877.15	Аналитический метод	0.1	-
1664	96631.23	112878.14	Аналитический метод	0.1	-
1665	96632.17	112879.78	Аналитический метод	0.1	-
1666	96633.16	112881.40	Аналитический метод	0.1	-
1667	96634.57	112882.65	Аналитический метод	0.1	-
1668	96636.64	112884.76	Аналитический метод	0.1	-
1669	96637.26	112885.43	Аналитический метод	0.1	-
1670	96638.43	112886.66	Аналитический метод	0.1	-
1671	96640.54	112888.74	Аналитический метод	0.1	-
1672	96643.17	112891.13	Аналитический метод	0.1	-
1673	96645.49	112895.63	Аналитический метод	0.1	-
1674	96647.53	112898.56	Аналитический метод	0.1	-
1675	96649.19	112901.04	Аналитический метод	0.1	-
1676	96651.81	112903.80	Аналитический метод	0.1	-
1677	96654.23	112904.74	Аналитический метод	0.1	-
1678	96654.70	112904.99	Аналитический метод	0.1	-
1679	96655.06	112905.32	Аналитический метод	0.1	-
1680	96655.78	112906.29	Аналитический метод	0.1	-
1681	96656.47	112907.61	Аналитический метод	0.1	-
1682	96657.24	112908.76	Аналитический метод	0.1	-
1683	96658.04	112909.32	Аналитический метод	0.1	-
1684	96661.05	112911.56	Аналитический метод	0.1	-
1685	96665.14	112914.64	Аналитический метод	0.1	-
1686	96666.00	112915.24	Аналитический метод	0.1	-
1687	96666.30	112915.56	Аналитический метод	0.1	-
1688	96666.62	112916.18	Аналитический метод	0.1	-
1689	96666.95	112916.70	Аналитический метод	0.1	-
1690	96667.08	112917.19	Аналитический метод	0.1	-
1691	96667.09	112918.01	Аналитический метод	0.1	-
1692	96666.86	112921.94	Аналитический метод	0.1	-
1693	96666.37	112925.02	Аналитический метод	0.1	-
1694	96665.95	112927.30	Аналитический метод	0.1	-
1695	96665.73	112927.73	Аналитический метод	0.1	-
1696	96665.67	112928.55	Аналитический метод	0.1	-
1697	96665.24	112931.63	Аналитический метод	0.1	-
1698	96664.80	112934.49	Аналитический метод	0.1	-

Сведения о местоположении границ объекта

1. Система координат МСК-1964 СПб

2. Сведения о характерных точках границ объекта

Обозначение характерных точек границ	Координаты, м		Метод определения координат характерной точки	Средняя квадратическая погрешность положения характерной точки (Mt), м	Описание обозначения точки на местности (при наличии)
	X	Y			
1699	96664.27	112937.57	Аналитический метод	0.1	-
1700	96663.55	112941.99	Аналитический метод	0.1	-
1701	96663.53	112943.05	Аналитический метод	0.1	-
1702	96663.55	112944.39	Аналитический метод	0.1	-
1703	96664.04	112953.91	Аналитический метод	0.1	-
1704	96664.19	112957.25	Аналитический метод	0.1	-
1705	96664.38	112959.88	Аналитический метод	0.1	-
1706	96664.74	112963.40	Аналитический метод	0.1	-
1707	96664.95	112965.92	Аналитический метод	0.1	-
1708	96665.21	112969.69	Аналитический метод	0.1	-
1709	96666.06	112972.21	Аналитический метод	0.1	-
1710	96666.36	112973.78	Аналитический метод	0.1	-
1711	96666.81	112975.72	Аналитический метод	0.1	-
1712	96667.29	112977.98	Аналитический метод	0.1	-
1713	96667.67	112979.45	Аналитический метод	0.1	-
1714	96667.96	112981.01	Аналитический метод	0.1	-
1715	96668.25	112982.28	Аналитический метод	0.1	-
1716	96668.69	112983.98	Аналитический метод	0.1	-
1717	96669.25	112986.02	Аналитический метод	0.1	-
1718	96669.63	112987.62	Аналитический метод	0.1	-
1719	96670.39	112990.53	Аналитический метод	0.1	-
1720	96672.22	112997.39	Аналитический метод	0.1	-
1721	96672.59	112999.06	Аналитический метод	0.1	-
1722	96673.66	113003.17	Аналитический метод	0.1	-
1723	96674.63	113006.37	Аналитический метод	0.1	-
1724	96675.03	113008.27	Аналитический метод	0.1	-
1725	96677.45	113015.17	Аналитический метод	0.1	-
1726	96678.33	113018.00	Аналитический метод	0.1	-
1727	96679.84	113023.06	Аналитический метод	0.1	-
1728	96681.03	113027.01	Аналитический метод	0.1	-
1729	96683.36	113035.02	Аналитический метод	0.1	-
1730	96683.88	113036.66	Аналитический метод	0.1	-
1731	96685.09	113040.72	Аналитический метод	0.1	-
1732	96686.29	113044.70	Аналитический метод	0.1	-
1733	96686.99	113047.19	Аналитический метод	0.1	-
1734	96687.50	113048.85	Аналитический метод	0.1	-
1735	96688.15	113051.18	Аналитический метод	0.1	-
1736	96689.61	113055.92	Аналитический метод	0.1	-
1737	96691.77	113063.36	Аналитический метод	0.1	-
1738	96693.06	113067.62	Аналитический метод	0.1	-
1739	96694.59	113072.83	Аналитический метод	0.1	-
1740	96696.32	113078.45	Аналитический метод	0.1	-
1741	96697.05	113081.13	Аналитический метод	0.1	-
1742	96697.84	113083.81	Аналитический метод	0.1	-
1743	96699.17	113088.23	Аналитический метод	0.1	-
1744	96700.26	113091.95	Аналитический метод	0.1	-
1745	96702.18	113098.39	Аналитический метод	0.1	-

Сведения о местоположении границ объекта

1. Система координат МСК-1964 СПб

2. Сведения о характерных точках границ объекта

Обозначение характерных точек границ	Координаты, м		Метод определения координат характерной точки	Средняя квадратическая погрешность положения характерной точки (Mt), м	Описание обозначения точки на местности (при наличии)
	X	Y			
1746	96702.48	113099.22	Аналитический метод	0.1	-
1747	96703.38	113101.64	Аналитический метод	0.1	-
1748	96704.91	113105.61	Аналитический метод	0.1	-
1749	96704.45	113107.99	Аналитический метод	0.1	-
1750	96704.40	113108.52	Аналитический метод	0.1	-
1751	96704.47	113108.90	Аналитический метод	0.1	-
1752	96704.89	113110.05	Аналитический метод	0.1	-
1753	96705.71	113112.50	Аналитический метод	0.1	-
1754	96706.65	113115.47	Аналитический метод	0.1	-
1755	96709.70	113124.88	Аналитический метод	0.1	-
1756	96711.61	113130.57	Аналитический метод	0.1	-
1757	96712.79	113134.18	Аналитический метод	0.1	-
1758	96713.11	113135.36	Аналитический метод	0.1	-
1759	96713.59	113137.16	Аналитический метод	0.1	-
1760	96713.84	113138.36	Аналитический метод	0.1	-
1761	96714.39	113140.24	Аналитический метод	0.1	-
1762	96715.10	113143.07	Аналитический метод	0.1	-
1763	96716.00	113146.77	Аналитический метод	0.1	-
1764	96716.20	113147.18	Аналитический метод	0.1	-
1765	96716.67	113147.71	Аналитический метод	0.1	-
1766	96717.08	113148.01	Аналитический метод	0.1	-
1767	96719.01	113149.38	Аналитический метод	0.1	-
1768	96719.87	113150.34	Аналитический метод	0.1	-
1769	96720.15	113151.71	Аналитический метод	0.1	-
1770	96721.27	113156.00	Аналитический метод	0.1	-
1771	96721.73	113158.17	Аналитический метод	0.1	-
1772	96722.42	113159.43	Аналитический метод	0.1	-
1773	96723.29	113161.43	Аналитический метод	0.1	-
1774	96725.10	113166.61	Аналитический метод	0.1	-
1775	96725.47	113168.10	Аналитический метод	0.1	-
1776	96725.60	113169.44	Аналитический метод	0.1	-
1777	96724.27	113172.61	Аналитический метод	0.1	-
1778	96724.63	113175.59	Аналитический метод	0.1	-
1779	96724.78	113176.10	Аналитический метод	0.1	-
1780	96726.22	113180.54	Аналитический метод	0.1	-
1781	96728.28	113186.75	Аналитический метод	0.1	-
1782	96731.27	113189.48	Аналитический метод	0.1	-
1783	96732.01	113189.86	Аналитический метод	0.1	-
1784	96732.66	113190.14	Аналитический метод	0.1	-
1785	96733.03	113190.51	Аналитический метод	0.1	-
1786	96733.21	113190.98	Аналитический метод	0.1	-
1787	96733.41	113192.29	Аналитический метод	0.1	-
1788	96733.74	113193.95	Аналитический метод	0.1	-
1789	96734.05	113195.34	Аналитический метод	0.1	-
1790	96734.14	113195.85	Аналитический метод	0.1	-
1791	96735.05	113198.82	Аналитический метод	0.1	-
1792	96738.13	113209.08	Аналитический метод	0.1	-

Сведения о местоположении границ объекта

1. Система координат МСК-1964 СПб

2. Сведения о характерных точках границ объекта

Обозначение характерных точек границ	Координаты, м		Метод определения координат характерной точки	Средняя квадратическая погрешность положения характерной точки (Mt), м	Описание обозначения точки на местности (при наличии)
	X	Y			
1793	96740.39	113218.37	Аналитический метод	0.1	-
1794	96741.42	113223.27	Аналитический метод	0.1	-
1795	96742.56	113228.37	Аналитический метод	0.1	-
1796	96745.18	113236.00	Аналитический метод	0.1	-
1797	96747.52	113243.33	Аналитический метод	0.1	-
1798	96748.27	113245.40	Аналитический метод	0.1	-
1799	96749.07	113247.70	Аналитический метод	0.1	-
1800	96750.18	113251.12	Аналитический метод	0.1	-
1801	96752.12	113257.29	Аналитический метод	0.1	-
1802	96753.80	113263.06	Аналитический метод	0.1	-
1803	96755.50	113268.61	Аналитический метод	0.1	-
1804	96756.08	113270.62	Аналитический метод	0.1	-
1805	96756.90	113273.36	Аналитический метод	0.1	-
1806	96758.57	113279.30	Аналитический метод	0.1	-
1807	96759.40	113282.33	Аналитический метод	0.1	-
1808	96760.33	113285.94	Аналитический метод	0.1	-
1809	96761.50	113290.08	Аналитический метод	0.1	-
1810	96762.64	113294.41	Аналитический метод	0.1	-
1811	96764.01	113299.43	Аналитический метод	0.1	-
1812	96764.75	113302.49	Аналитический метод	0.1	-
1813	96765.25	113304.01	Аналитический метод	0.1	-
1814	96766.39	113307.14	Аналитический метод	0.1	-
1815	96768.01	113312.83	Аналитический метод	0.1	-
1816	96768.54	113314.66	Аналитический метод	0.1	-
1817	96768.80	113316.76	Аналитический метод	0.1	-
1818	96769.15	113317.49	Аналитический метод	0.1	-
1819	96769.51	113318.62	Аналитический метод	0.1	-
1820	96770.26	113321.29	Аналитический метод	0.1	-
1821	96771.71	113325.97	Аналитический метод	0.1	-
1822	96772.99	113330.22	Аналитический метод	0.1	-
1823	96774.91	113336.55	Аналитический метод	0.1	-
1824	96775.94	113339.77	Аналитический метод	0.1	-
1825	96777.25	113344.00	Аналитический метод	0.1	-
1826	96779.07	113349.36	Аналитический метод	0.1	-
1827	96781.68	113356.17	Аналитический метод	0.1	-
1828	96781.90	113357.28	Аналитический метод	0.1	-
1829	96782.33	113359.27	Аналитический метод	0.1	-
1830	96783.46	113363.56	Аналитический метод	0.1	-
1831	96784.81	113367.97	Аналитический метод	0.1	-
1832	96785.46	113369.94	Аналитический метод	0.1	-
1833	96785.81	113371.27	Аналитический метод	0.1	-
1834	96785.93	113372.83	Аналитический метод	0.1	-
1835	96786.33	113373.71	Аналитический метод	0.1	-
1836	96787.24	113375.93	Аналитический метод	0.1	-
1837	96787.64	113377.30	Аналитический метод	0.1	-
1838	96789.33	113382.18	Аналитический метод	0.1	-
1839	96792.89	113393.43	Аналитический метод	0.1	-

Сведения о местоположении границ объекта

1. Система координат МСК-1964 СПб

2. Сведения о характерных точках границ объекта

Обозначение характерных точек границ	Координаты, м		Метод определения координат характерной точки	Средняя квадратическая погрешность положения характерной точки (Mt), м	Описание обозначения точки на местности (при наличии)
	X	Y			
1840	96793.97	113396.67	Аналитический метод	0.1	-
1841	96795.46	113401.39	Аналитический метод	0.1	-
1842	96800.13	113415.84	Аналитический метод	0.1	-
1843	96801.66	113420.91	Аналитический метод	0.1	-
1844	96805.13	113433.11	Аналитический метод	0.1	-
1845	96807.07	113440.26	Аналитический метод	0.1	-
1846	96808.73	113445.99	Аналитический метод	0.1	-
1847	96809.64	113449.09	Аналитический метод	0.1	-
1848	96811.04	113451.55	Аналитический метод	0.1	-
1849	96811.20	113452.68	Аналитический метод	0.1	-
1850	96811.43	113453.86	Аналитический метод	0.1	-
1851	96812.12	113456.33	Аналитический метод	0.1	-
1852	96813.01	113459.63	Аналитический метод	0.1	-
1853	96813.64	113461.83	Аналитический метод	0.1	-
1854	96814.45	113464.15	Аналитический метод	0.1	-
1855	96815.28	113466.36	Аналитический метод	0.1	-
1856	96815.79	113467.88	Аналитический метод	0.1	-
1857	96816.26	113469.48	Аналитический метод	0.1	-
1858	96816.91	113471.41	Аналитический метод	0.1	-
1859	96818.01	113475.32	Аналитический метод	0.1	-
1860	96819.36	113479.65	Аналитический метод	0.1	-
1861	96821.60	113487.25	Аналитический метод	0.1	-
1862	96822.02	113488.57	Аналитический метод	0.1	-
1863	96822.77	113489.39	Аналитический метод	0.1	-
1864	96825.11	113491.69	Аналитический метод	0.1	-
1865	96826.00	113493.31	Аналитический метод	0.1	-
1866	96828.84	113502.58	Аналитический метод	0.1	-
1867	96829.98	113505.98	Аналитический метод	0.1	-
1868	96832.55	113511.18	Аналитический метод	0.1	-
1869	96834.94	113515.90	Аналитический метод	0.1	-
1870	96835.73	113516.59	Аналитический метод	0.1	-
1871	96837.45	113516.13	Аналитический метод	0.1	-
1872	96843.94	113514.46	Аналитический метод	0.1	-
1873	96844.63	113514.41	Аналитический метод	0.1	-
1874	96845.08	113514.52	Аналитический метод	0.1	-
1875	96845.78	113514.87	Аналитический метод	0.1	-
1876	96846.24	113515.34	Аналитический метод	0.1	-
1877	96847.23	113517.49	Аналитический метод	0.1	-
1878	96849.98	113522.93	Аналитический метод	0.1	-
1879	96850.27	113523.49	Аналитический метод	0.1	-
1880	96850.61	113524.48	Аналитический метод	0.1	-
1881	96851.15	113525.95	Аналитический метод	0.1	-
1882	96852.01	113528.00	Аналитический метод	0.1	-
1883	96852.61	113529.61	Аналитический метод	0.1	-
1884	96854.66	113534.85	Аналитический метод	0.1	-
1885	96864.53	113558.81	Аналитический метод	0.1	-
1886	96869.17	113570.77	Аналитический метод	0.1	-

Сведения о местоположении границ объекта

1. Система координат МСК-1964 СПб

2. Сведения о характерных точках границ объекта

Обозначение характерных точек границ	Координаты, м		Метод определения координат характерной точки	Средняя квадратическая погрешность положения характерной точки (Mt), м	Описание обозначения точки на местности (при наличии)
	X	Y			
1887	96870.66	113574.36	Аналитический метод	0.1	-
1888	96871.68	113576.98	Аналитический метод	0.1	-
1889	96873.22	113581.21	Аналитический метод	0.1	-
1890	96875.19	113586.16	Аналитический метод	0.1	-
1891	96876.60	113589.95	Аналитический метод	0.1	-
1892	96877.97	113593.29	Аналитический метод	0.1	-
1893	96878.99	113595.59	Аналитический метод	0.1	-
1894	96879.92	113597.90	Аналитический метод	0.1	-
1895	96881.01	113600.14	Аналитический метод	0.1	-
1896	96881.73	113601.78	Аналитический метод	0.1	-
1897	96882.84	113604.44	Аналитический метод	0.1	-
1898	96885.36	113609.28	Аналитический метод	0.1	-
1899	96887.14	113612.13	Аналитический метод	0.1	-
1900	96889.38	113615.45	Аналитический метод	0.1	-
1901	96891.06	113617.99	Аналитический метод	0.1	-
1902	96892.53	113621.13	Аналитический метод	0.1	-
1903	96894.20	113624.87	Аналитический метод	0.1	-
1904	96895.63	113628.16	Аналитический метод	0.1	-
1905	96897.52	113631.84	Аналитический метод	0.1	-
1906	96897.90	113633.03	Аналитический метод	0.1	-
1907	96897.99	113634.76	Аналитический метод	0.1	-
1908	96897.99	113635.50	Аналитический метод	0.1	-
1909	96902.35	113646.26	Аналитический метод	0.1	-
1910	96904.19	113650.74	Аналитический метод	0.1	-
1911	96905.69	113654.14	Аналитический метод	0.1	-
1912	96908.34	113659.98	Аналитический метод	0.1	-
1913	96909.87	113663.41	Аналитический метод	0.1	-
1914	96912.54	113667.92	Аналитический метод	0.1	-
1915	96914.88	113673.14	Аналитический метод	0.1	-
1916	96916.38	113675.68	Аналитический метод	0.1	-
1917	96917.67	113677.71	Аналитический метод	0.1	-
1918	96918.43	113679.47	Аналитический метод	0.1	-
1919	96919.93	113683.17	Аналитический метод	0.1	-
1920	96921.27	113686.59	Аналитический метод	0.1	-
1921	96924.61	113694.78	Аналитический метод	0.1	-
1922	96925.83	113697.50	Аналитический метод	0.1	-
1923	96926.86	113699.94	Аналитический метод	0.1	-
1924	96927.47	113701.59	Аналитический метод	0.1	-
1925	96928.36	113703.12	Аналитический метод	0.1	-
1926	96929.21	113704.96	Аналитический метод	0.1	-
1927	96930.78	113708.55	Аналитический метод	0.1	-
1928	96931.81	113710.54	Аналитический метод	0.1	-
1929	96932.48	113712.34	Аналитический метод	0.1	-
1930	96933.00	113713.34	Аналитический метод	0.1	-
1931	96934.50	113717.91	Аналитический метод	0.1	-
1932	96935.71	113720.89	Аналитический метод	0.1	-
1933	96938.78	113729.13	Аналитический метод	0.1	-

Сведения о местоположении границ объекта					
1. Система координат МСК-1964 СПб					
2. Сведения о характерных точках границ объекта					
Обозначение характерных точек границ	Координаты, м		Метод определения координат характерной точки	Средняя квадратическая погрешность положения характерной точки (Mt), м	Описание обозначения точки на местности (при наличии)
	X	Y			
1934	96941.52	113736.16	Аналитический метод	0.1	-
1935	96941.89	113737.74	Аналитический метод	0.1	-
1936	96943.61	113744.82	Аналитический метод	0.1	-
1937	96944.87	113749.64	Аналитический метод	0.1	-
1938	96947.52	113756.38	Аналитический метод	0.1	-
1939	96949.04	113760.09	Аналитический метод	0.1	-
1940	96951.90	113766.37	Аналитический метод	0.1	-
1941	96954.44	113772.28	Аналитический метод	0.1	-
1942	96958.92	113782.01	Аналитический метод	0.1	-
1943	96960.76	113786.43	Аналитический метод	0.1	-
1944	96961.60	113788.08	Аналитический метод	0.1	-
1945	96965.50	113795.06	Аналитический метод	0.1	-
1946	96970.65	113805.11	Аналитический метод	0.1	-
1947	96971.50	113806.61	Аналитический метод	0.1	-
1948	96974.53	113811.45	Аналитический метод	0.1	-
1949	96975.94	113814.56	Аналитический метод	0.1	-
1950	96979.03	113821.86	Аналитический метод	0.1	-
1951	96987.18	113841.77	Аналитический метод	0.1	-
1952	96990.44	113849.60	Аналитический метод	0.1	-
1953	96992.90	113855.71	Аналитический метод	0.1	-
1954	96993.68	113856.16	Аналитический метод	0.1	-
1955	96994.43	113858.38	Аналитический метод	0.1	-
1956	96995.77	113862.06	Аналитический метод	0.1	-
1957	96997.60	113866.99	Аналитический метод	0.1	-
1958	96998.93	113870.28	Аналитический метод	0.1	-
1959	97004.13	113882.84	Аналитический метод	0.1	-
1960	97005.52	113886.04	Аналитический метод	0.1	-
1961	97006.76	113889.13	Аналитический метод	0.1	-
1962	97008.11	113892.88	Аналитический метод	0.1	-
1963	97010.33	113898.42	Аналитический метод	0.1	-
1964	97011.86	113902.71	Аналитический метод	0.1	-
1965	97013.69	113907.03	Аналитический метод	0.1	-
1966	97014.83	113909.85	Аналитический метод	0.1	-
1967	97016.13	113912.79	Аналитический метод	0.1	-
1968	97016.59	113913.17	Аналитический метод	0.1	-
1969	97016.76	113913.80	Аналитический метод	0.1	-
1970	97016.76	113916.76	Аналитический метод	0.1	-
1971	97016.89	113919.30	Аналитический метод	0.1	-
1972	97017.08	113920.92	Аналитический метод	0.1	-
1973	97017.30	113923.27	Аналитический метод	0.1	-
1974	97017.65	113924.70	Аналитический метод	0.1	-
1975	97017.90	113925.55	Аналитический метод	0.1	-
1976	97018.37	113926.51	Аналитический метод	0.1	-
1977	97018.90	113927.69	Аналитический метод	0.1	-
1978	97019.31	113928.68	Аналитический метод	0.1	-
1979	97019.51	113929.40	Аналитический метод	0.1	-
1980	97019.78	113930.68	Аналитический метод	0.1	-

Сведения о местоположении границ объекта					
1. Система координат МСК-1964 СПб					
2. Сведения о характерных точках границ объекта					
Обозначение характерных точек границ	Координаты, м		Метод определения координат характерной точки	Средняя квадратическая погрешность положения характерной точки (Mt), м	Описание обозначения точки на местности (при наличии)
	X	Y			
1981	97020.08	113931.58	Аналитический метод	0.1	-
1982	97020.83	113933.44	Аналитический метод	0.1	-
1983	97021.77	113935.95	Аналитический метод	0.1	-
1984	97024.24	113941.98	Аналитический метод	0.1	-
1985	97028.15	113951.70	Аналитический метод	0.1	-
1986	97032.43	113962.14	Аналитический метод	0.1	-
1987	97034.99	113968.49	Аналитический метод	0.1	-
1988	97037.42	113974.68	Аналитический метод	0.1	-
1989	97039.66	113980.06	Аналитический метод	0.1	-
1990	97042.02	113986.41	Аналитический метод	0.1	-
1991	97045.12	113994.85	Аналитический метод	0.1	-
1992	97046.72	113999.13	Аналитический метод	0.1	-
1993	97048.99	114005.48	Аналитический метод	0.1	-
1994	97050.53	114009.59	Аналитический метод	0.1	-
1995	97052.02	114013.76	Аналитический метод	0.1	-
1996	97053.65	114018.10	Аналитический метод	0.1	-
1997	97054.78	114021.36	Аналитический метод	0.1	-
1998	97056.22	114025.06	Аналитический метод	0.1	-
1999	97058.51	114031.36	Аналитический метод	0.1	-
2000	97059.56	114034.35	Аналитический метод	0.1	-
2001	97061.86	114040.53	Аналитический метод	0.1	-
2002	97063.53	114045.22	Аналитический метод	0.1	-
2003	97064.11	114046.69	Аналитический метод	0.1	-
2004	97066.26	114051.48	Аналитический метод	0.1	-
2005	97067.15	114053.41	Аналитический метод	0.1	-
2006	97068.45	114056.31	Аналитический метод	0.1	-
2007	97071.07	114061.96	Аналитический метод	0.1	-
2008	97073.20	114066.68	Аналитический метод	0.1	-
2009	97074.53	114069.69	Аналитический метод	0.1	-
2010	97075.40	114072.08	Аналитический метод	0.1	-
2011	97077.37	114077.78	Аналитический метод	0.1	-
2012	97080.42	114086.36	Аналитический метод	0.1	-
2013	97081.68	114089.98	Аналитический метод	0.1	-
2014	97083.22	114093.56	Аналитический метод	0.1	-
2015	97085.56	114098.98	Аналитический метод	0.1	-
2016	97088.63	114105.82	Аналитический метод	0.1	-
2017	97088.83	114106.89	Аналитический метод	0.1	-
2018	97091.62	114113.90	Аналитический метод	0.1	-
2019	97093.67	114118.89	Аналитический метод	0.1	-
2020	97094.42	114120.55	Аналитический метод	0.1	-
2021	97096.83	114125.18	Аналитический метод	0.1	-
2022	97097.48	114126.65	Аналитический метод	0.1	-
2023	97101.17	114135.94	Аналитический метод	0.1	-
2024	97103.39	114141.69	Аналитический метод	0.1	-
2025	97105.68	114146.09	Аналитический метод	0.1	-
2026	97106.76	114148.66	Аналитический метод	0.1	-
2027	97109.59	114155.11	Аналитический метод	0.1	-

Сведения о местоположении границ объекта

1. Система координат МСК-1964 СПб

2. Сведения о характерных точках границ объекта

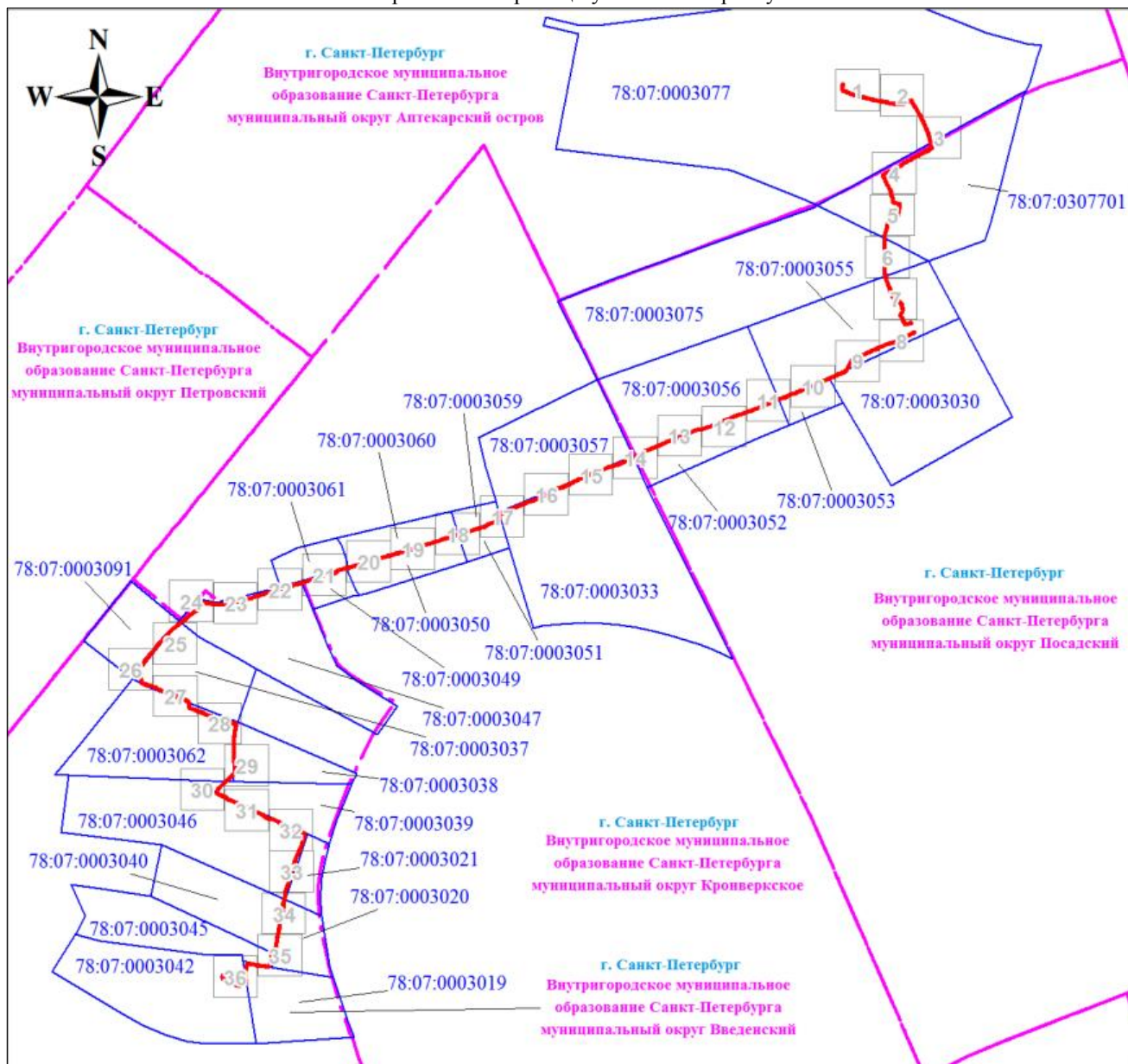
Обозначение характерных точек границ	Координаты, м		Метод определения координат характерной точки	Средняя квадратическая погрешность положения характерной точки (Mt), м	Описание обозначения точки на местности (при наличии)
	X	Y			
2028	97111.94	114160.69	Аналитический метод	0.1	-
2029	97115.27	114169.29	Аналитический метод	0.1	-
2030	97117.61	114175.10	Аналитический метод	0.1	-
2031	97119.55	114179.49	Аналитический метод	0.1	-
2032	97120.24	114181.32	Аналитический метод	0.1	-
2033	97120.83	114183.06	Аналитический метод	0.1	-
2034	97122.09	114186.06	Аналитический метод	0.1	-
2035	97123.92	114190.57	Аналитический метод	0.1	-
2036	97127.68	114198.83	Аналитический метод	0.1	-
2037	97128.11	114198.86	Аналитический метод	0.1	-
2038	97128.48	114199.06	Аналитический метод	0.1	-
2039	97128.69	114199.42	Аналитический метод	0.1	-
2040	97131.51	114205.95	Аналитический метод	0.1	-
2041	97133.69	114210.94	Аналитический метод	0.1	-
2042	97135.04	114214.10	Аналитический метод	0.1	-
2043	97135.72	114215.21	Аналитический метод	0.1	-
2044	97137.16	114216.65	Аналитический метод	0.1	-
2045	97138.55	114217.68	Аналитический метод	0.1	-
2046	97140.17	114218.74	Аналитический метод	0.1	-
2047	97140.61	114218.78	Аналитический метод	0.1	-
2048	97154.31	114225.89	Аналитический метод	0.1	-
2049	97158.12	114229.66	Аналитический метод	0.1	-
2050	97160.94	114236.14	Аналитический метод	0.1	-
2051	97161.84	114238.28	Аналитический метод	0.1	-
2052	97162.32	114238.53	Аналитический метод	0.1	-
2053	97163.94	114241.71	Аналитический метод	0.1	-
2054	97163.94	114242.50	Аналитический метод	0.1	-
2055	97165.51	114245.17	Аналитический метод	0.1	-
2056	97167.95	114249.53	Аналитический метод	0.1	-
2057	97169.85	114253.32	Аналитический метод	0.1	-
2058	97171.47	114256.71	Аналитический метод	0.1	-
2059	97172.91	114259.86	Аналитический метод	0.1	-
2060	97175.35	114265.11	Аналитический метод	0.1	-
2061	97177.52	114269.85	Аналитический метод	0.1	-
2062	97178.85	114272.80	Аналитический метод	0.1	-
2063	97180.66	114277.24	Аналитический метод	0.1	-
2064	97182.28	114281.04	Аналитический метод	0.1	-
2065	97183.20	114283.41	Аналитический метод	0.1	-
2066	97184.27	114285.96	Аналитический метод	0.1	-
2067	97184.95	114287.67	Аналитический метод	0.1	-
2068	97186.12	114290.47	Аналитический метод	0.1	-
2069	97187.66	114293.79	Аналитический метод	0.1	-
2070	97189.38	114297.40	Аналитический метод	0.1	-
2071	97189.92	114298.58	Аналитический метод	0.1	-
2072	97189.95	114299.40	Аналитический метод	0.1	-
2073	97191.33	114303.35	Аналитический метод	0.1	-
2074	97192.15	114305.92	Аналитический метод	0.1	-

3. Сведения о характерных точках части (частей) границы объекта

Обозначение характерных точек части границы	Существующие координаты, м		Измененные (уточненные) координаты, м		Метод определения координат характерной точки	Средняя квадратическая погрешность положения характерной точки (Mt), м	Описание обозначения точки на местности (при наличии)
	X	Y	X	Y			
1	2	3	4	5	6	7	8
-	-	-	-	-	-	-	-





План границ объекта

Обзорная схема границ публичного сервитута



Масштаб 1:13200

Используемые условные знаки и обозначения:

	Граница публичного сервитута		Номер кадастрового квартала
	Граница кадастрового квартала		Граница внутригородского муниципального образования Санкт-Петербурга

Подпись

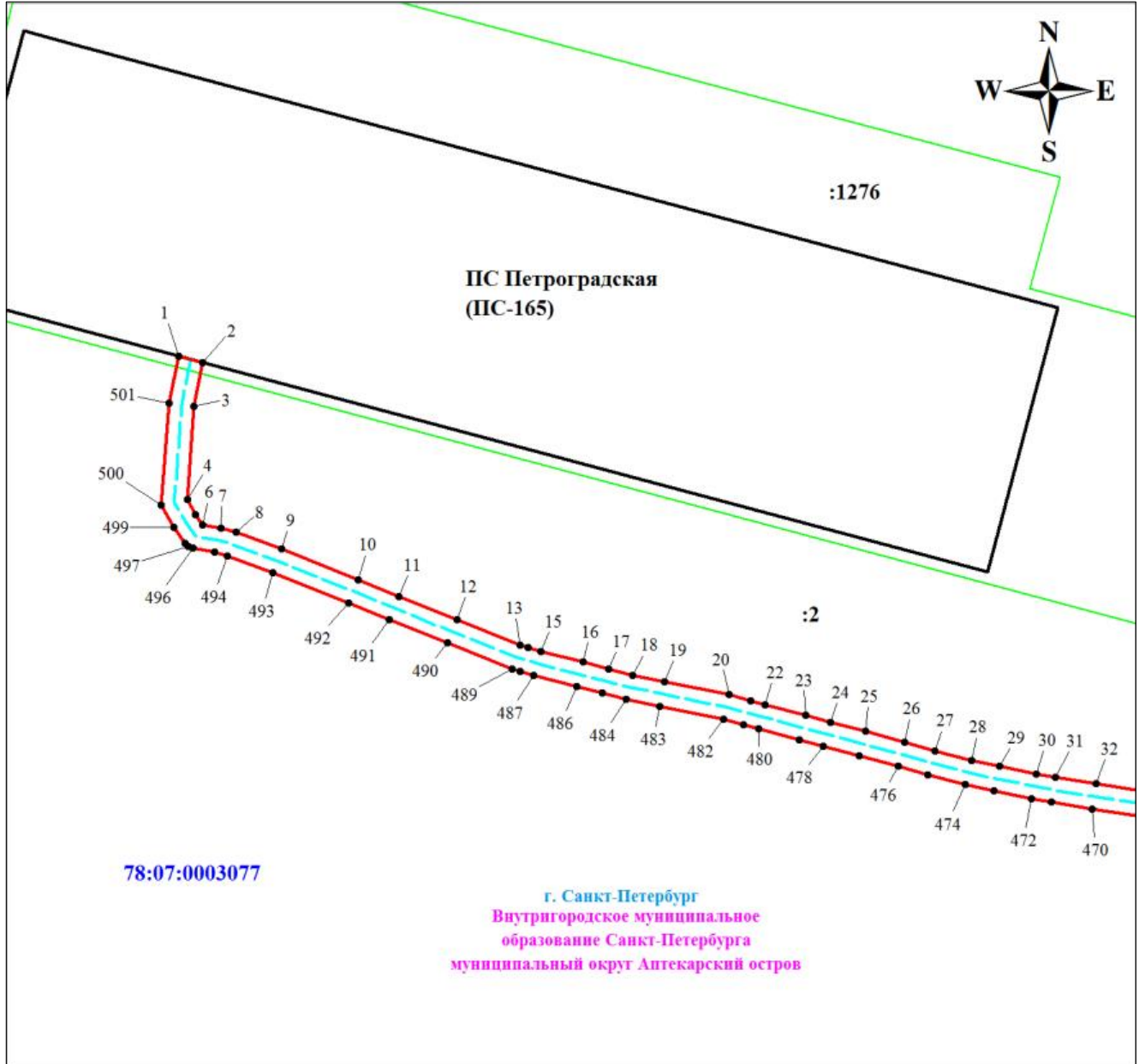


Никонова Е. С.

Дата 04 октября 2024 г.

План границ объекта

Выносной лист № 1



Масштаб 1:500

Используемые условные знаки и обозначения:

	Обозначение характерной точки границы публичного сервитута		Граница территории подстанции
	Граница публичного сервитута		Граница земельного участка, учтенного в ЕГРН
	Номер кадастрового квартала		Номер земельного участка, учтенного в ЕГРН
			КЛ 35 кВ Петроградская-Провиантская

Подпись

Никонова Е. С.

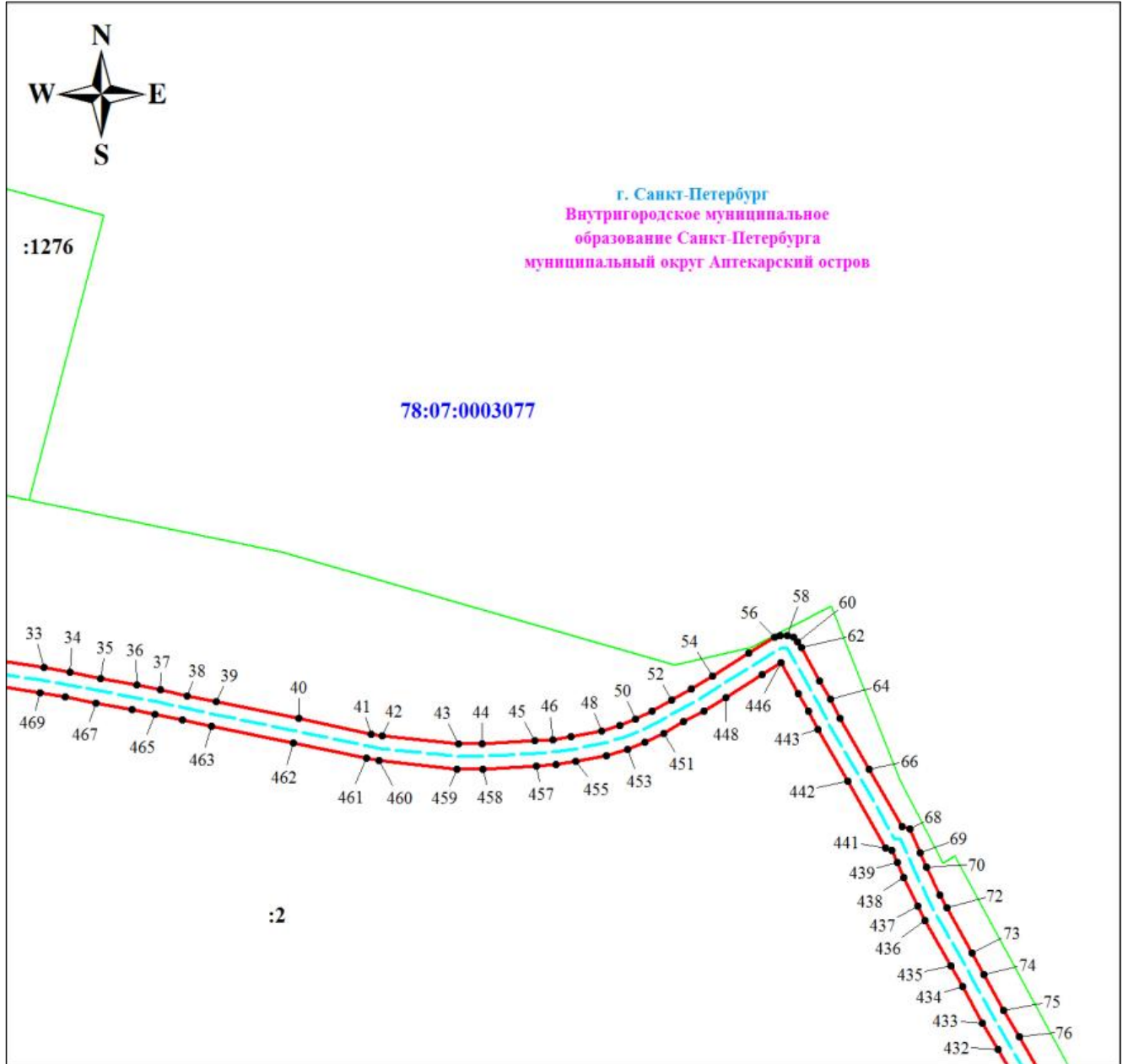
Никонова Е. С.

Дата 04 октября 2024 г.



План границ объекта

Выносной лист № 2



Масштаб 1:500

Используемые условные знаки и обозначения:

	Обозначение характерной точки границы публичного сервитута		Граница земельного участка, учтенного в ЕГРН
	Граница публичного сервитута		Номер земельного участка, учтенного в ЕГРН
	Номер кадастрового квартала		КЛ 35 кВ Петроградская-Провиантская

Подпись

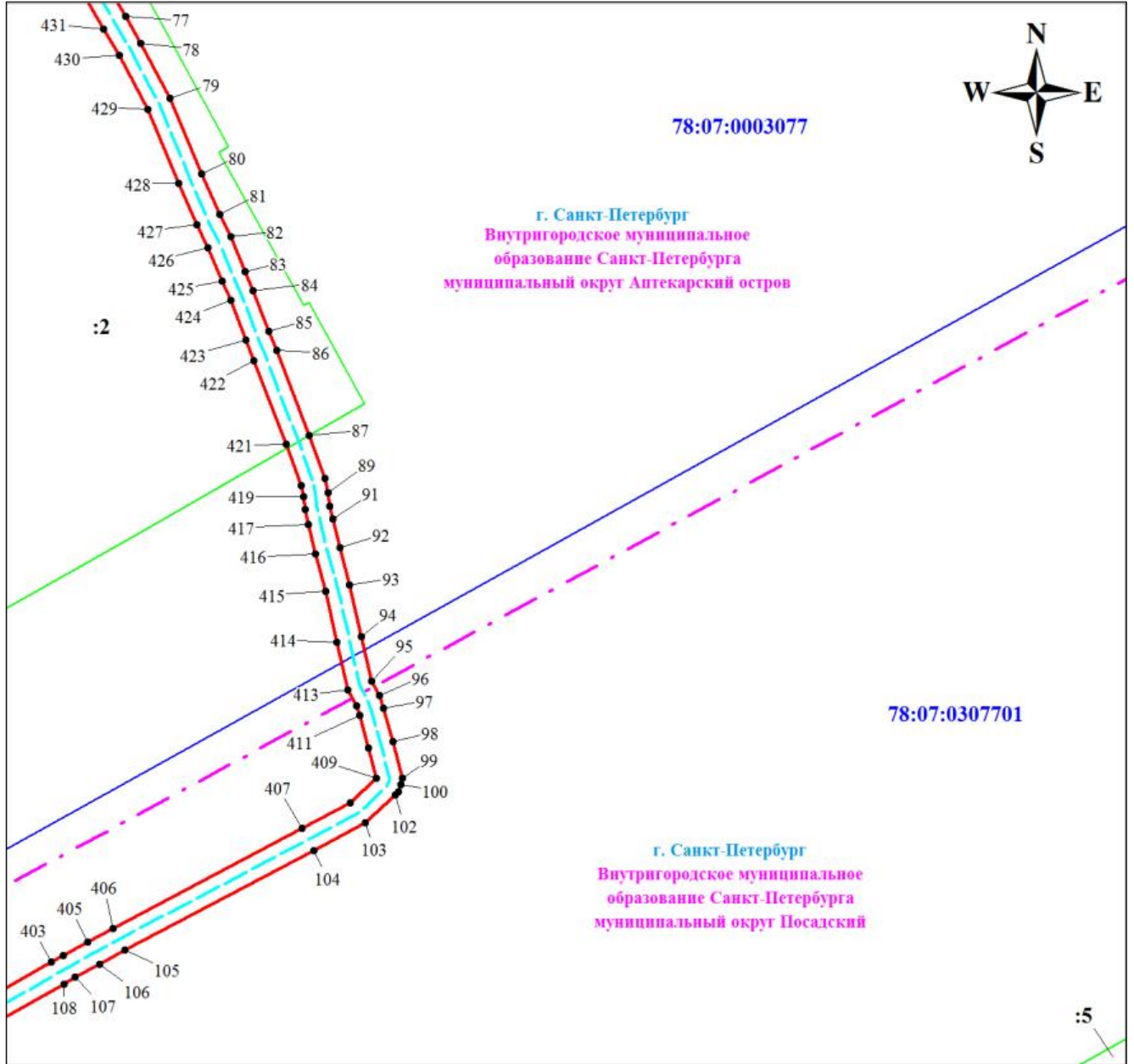
Никонова Е. С. Никонова Е. С.

Дата 04 октября 2024 г.



План границ объекта

Выносной лист № 3



Используемые условные знаки и обозначения:

	Обозначение характерной точки границы публичного сервитута		Граница в внутригородского муниципального образования Санкт-Петербурга
	Граница публичного сервитута		Граница земельного участка, учтенного в ЕГРН
	Граница кадастрового квартала		Номер земельного участка, учтенного в ЕГРН
	Номер кадастрового квартала		КЛ 35 кВ Петроградская-Провиантская

Подпись

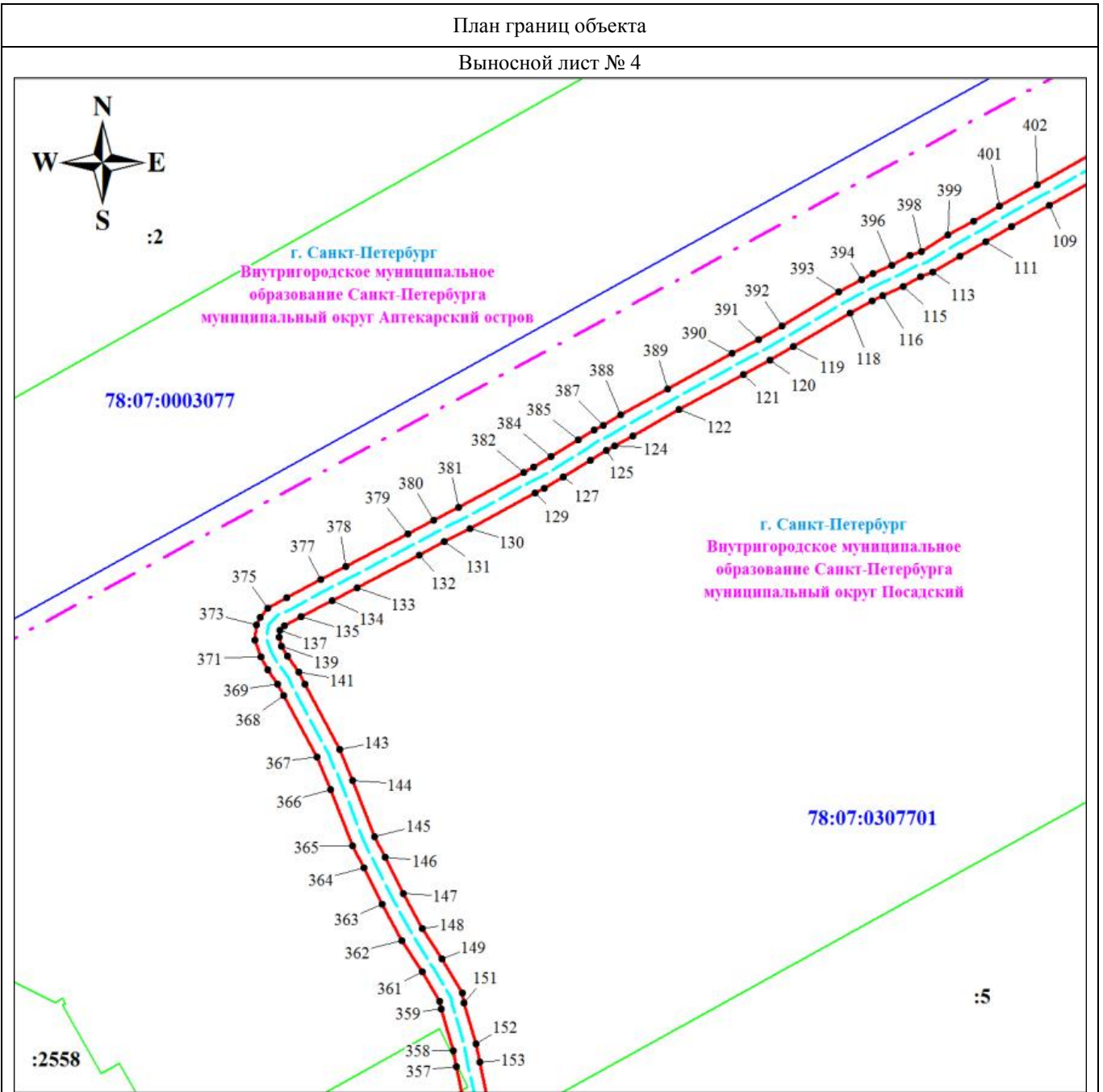


Никонова Е. С.

Дата 04 октября 2024 г.

План границ объекта

Выносной лист № 4



Масштаб 1:500

Используемые условные знаки и обозначения:

	Обозначение характерной точки границы публичного сервитута		Граница внутригородского муниципального образования Санкт-Петербурга
	Граница публичного сервитута		Граница земельного участка, учтенного в ЕГРН
	Граница кадастрового квартала		Номер земельного участка, учтенного в ЕГРН
	Номер кадастрового квартала		КЛ 35 кВ Петроградская-Провиантская

Подпись

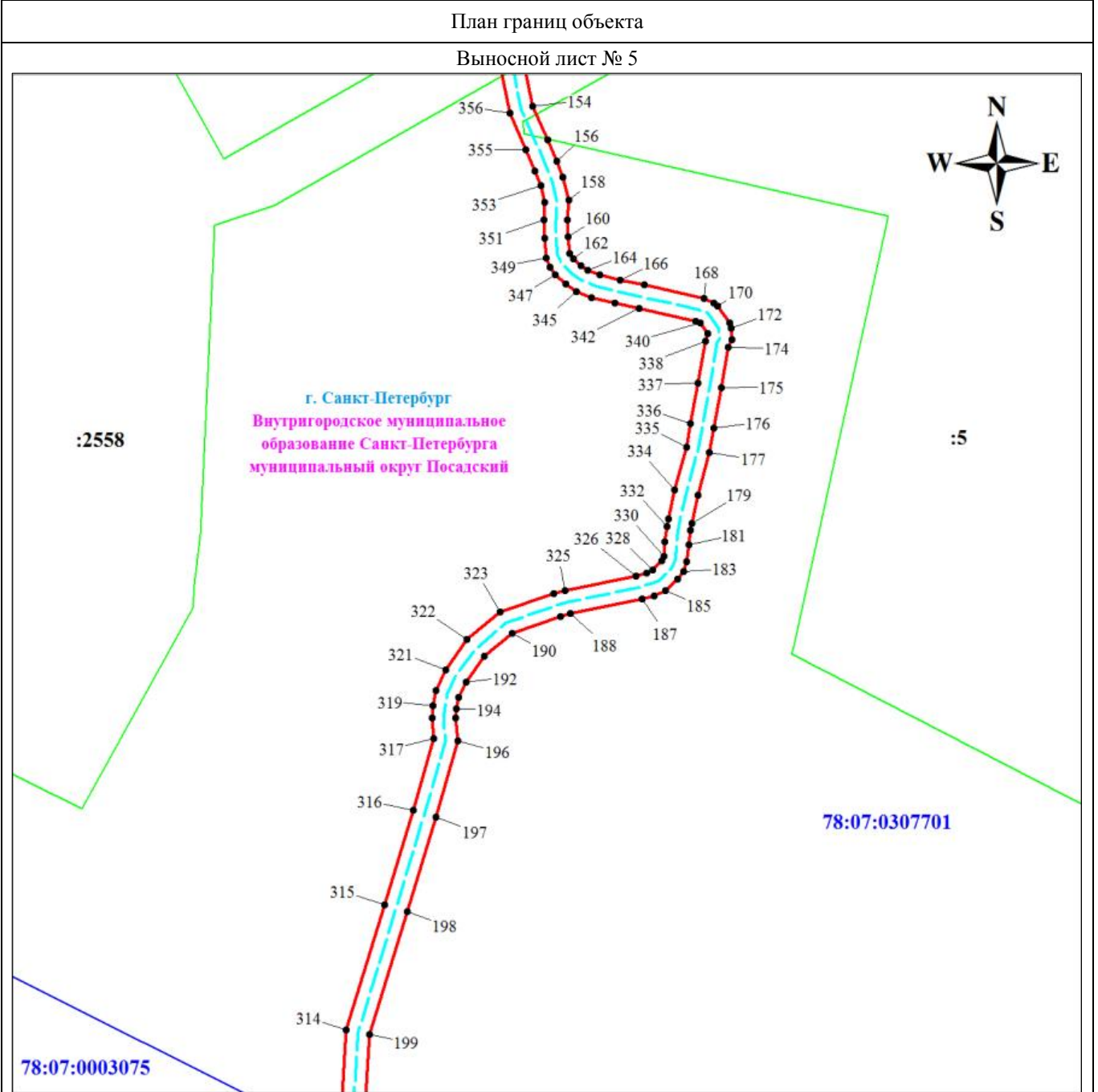


Никонова Е. С.

Дата 04 октября 2024 г.








План границ объекта

Выносной лист № 5



Масштаб 1:500

Используемые условные знаки и обозначения:

- | | | | |
|---|--|--|--|
|  | Обозначение характерной точки границы публичного сервитута |  | Номер кадастрового квартала |
|  | Граница публичного сервитута |  | Граница земельного участка, учтенного в ЕГРН |
|  | Граница кадастрового квартала |  | Номер земельного участка, учтенного в ЕГРН |
| | |  | КЛ 35 кВ Петроградская-Провиантская |

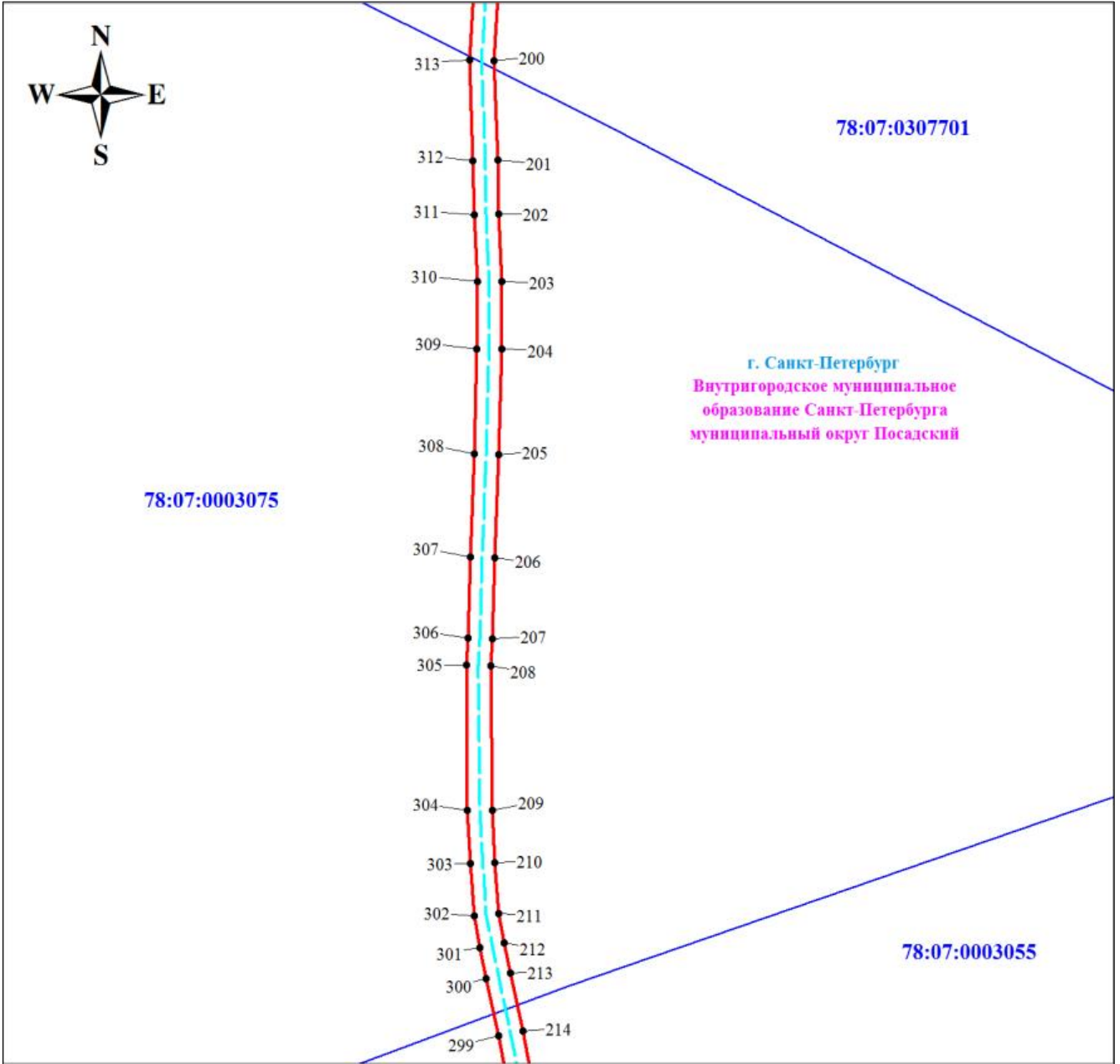
Подпись  Никонова Е. С.



Дата 04 октября 2024 г.

План границ объекта

Выносной лист № 6



Используемые условные знаки и обозначения:



Обозначение характерной точки границы публичного сервитута



Граница публичного сервитута



Номер кадастрового квартала



Граница кадастрового квартала



КЛ 35 кВ Петроградская-Провиантская

Подпись

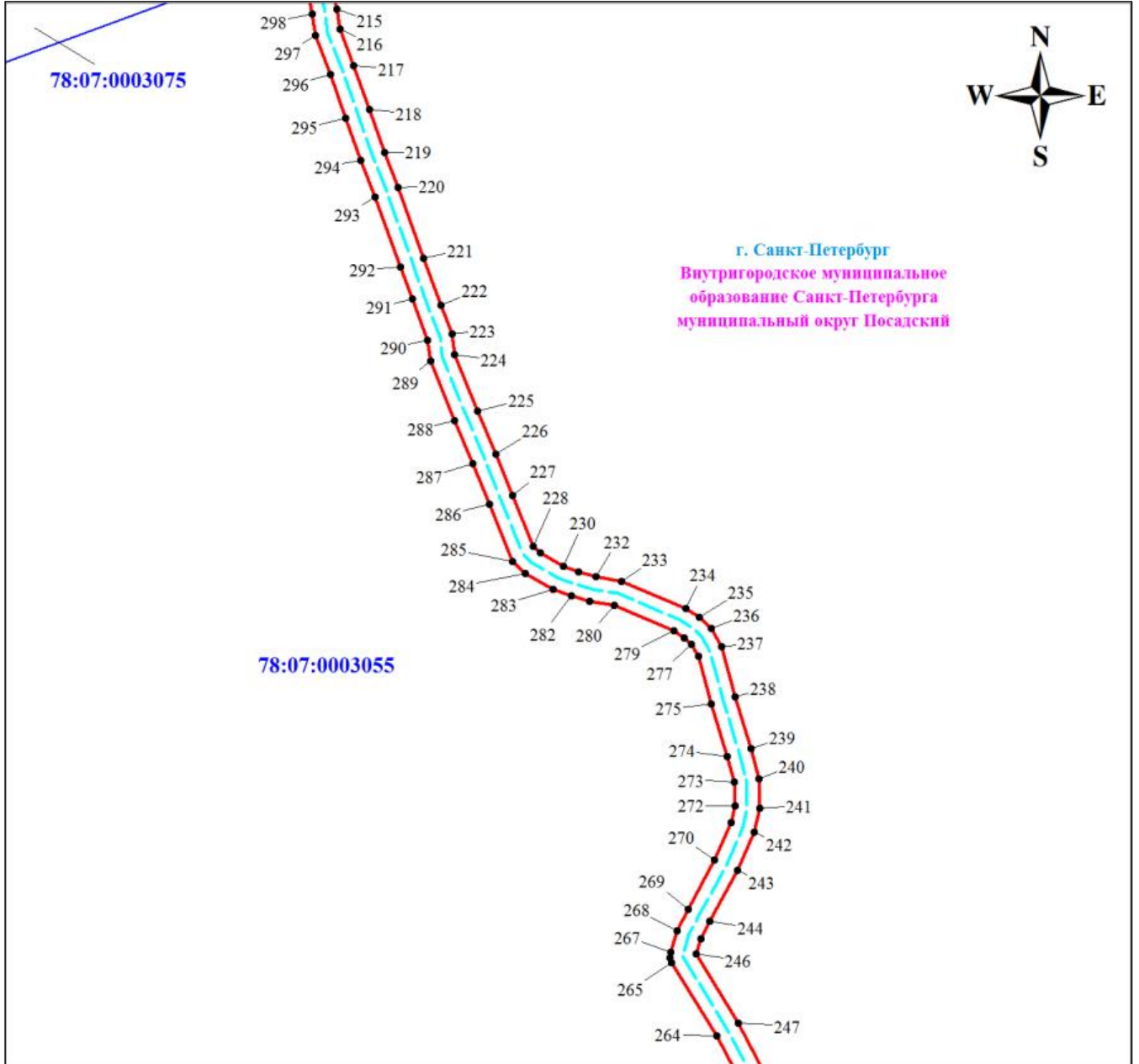
Никонова Е. С.



Дата 04 октября 2024 г.

План границ объекта

Выносной лист № 7



Масштаб 1:500

Используемые условные знаки и обозначения:



Обозначение характерной точки границы публичного сервитута



Граница публичного сервитута



Номер кадастрового квартала



Граница кадастрового квартала



КЛ 35 кВ Петроградская-Провиантская

Подпись

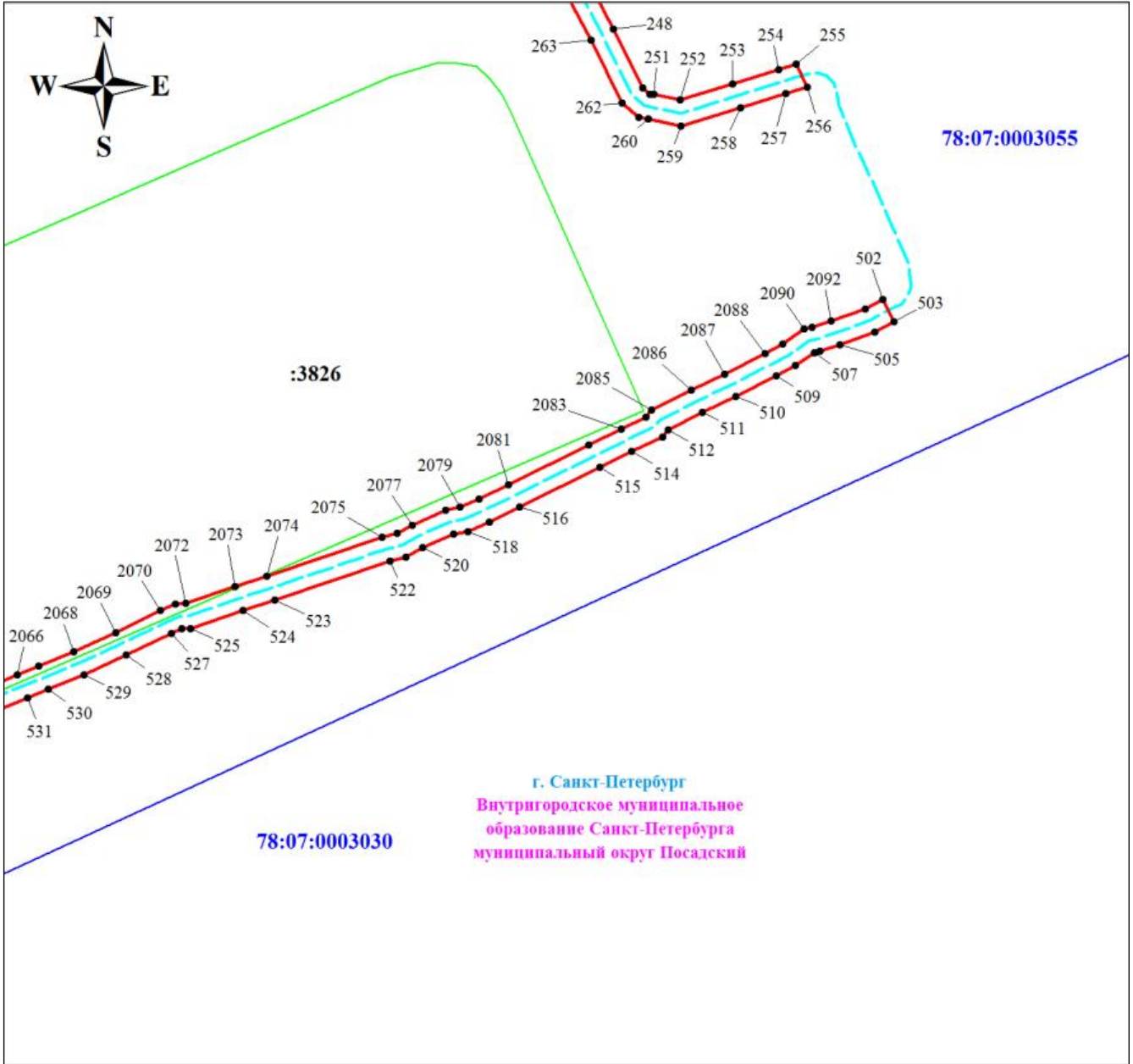


Никонова Е. С.

Дата 04 октября 2024 г.

План границ объекта

Выносной лист № 8



Масштаб 1:500

Используемые условные знаки и обозначения:

	Обозначение характерной точки границы публичного сервитута		Номер кадастрового квартала
	Граница публичного сервитута		Номер земельного участка, учтенного в ЕГРН
	Граница кадастрового квартала		К.Л 35 кВ Петроградская-Провиантская

Подпись

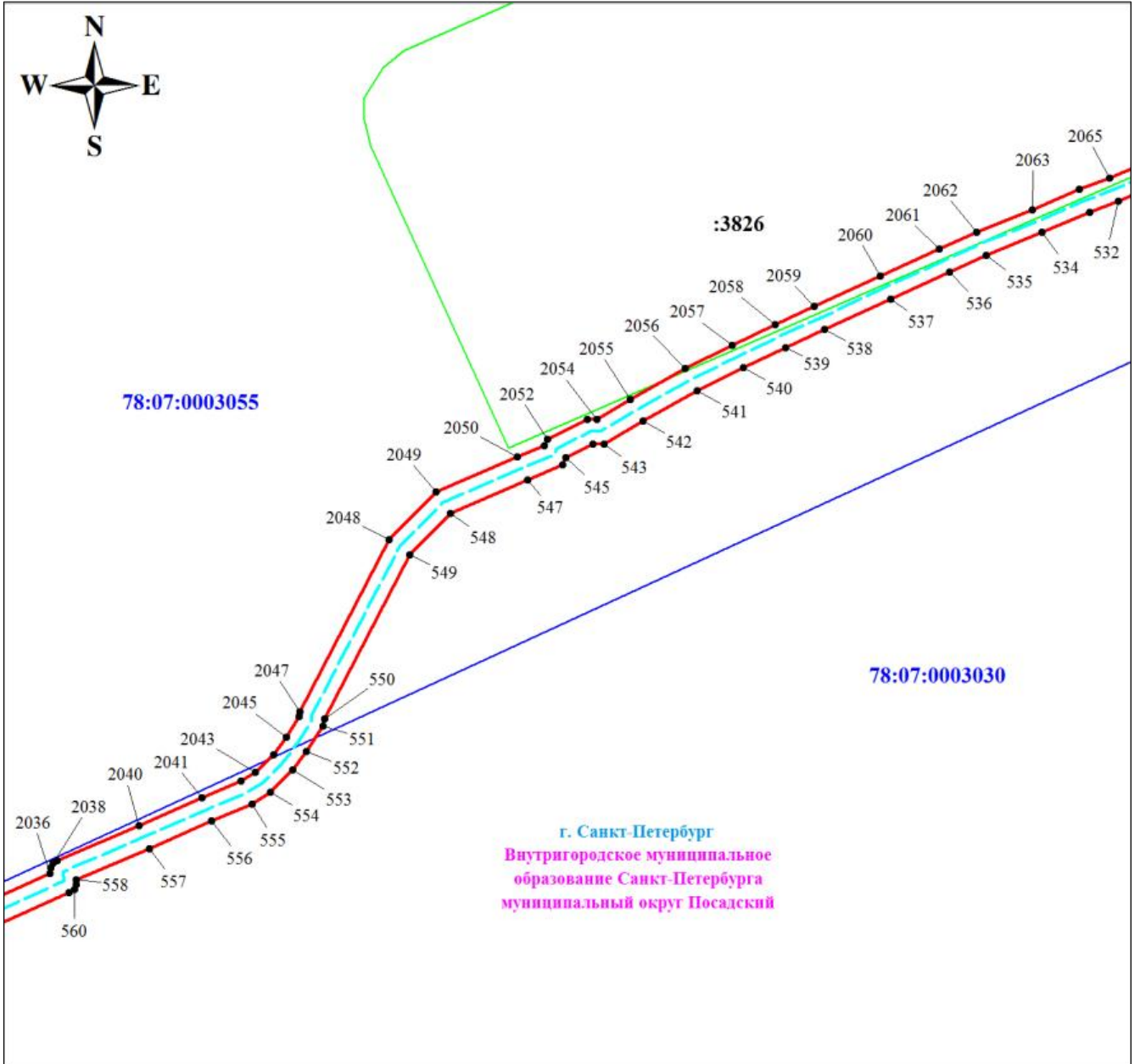
Никонова Е. С.



Дата 04 октября 2024 г.

План границ объекта

Выносной лист № 9



Масштаб 1:500

Используемые условные знаки и обозначения:

	Обозначение характерной точки границы публичного сервитута		Номер кадастрового квартала
	Граница публичного сервитута		Граница земельного участка, учтенного в ЕГРН
	Граница кадастрового квартала		Номер земельного участка, учтенного в ЕГРН
			К.Л 35 кВ Петроградская-Провиантская

Подпись

Никонова Е. С.

Никонова Е. С.

Дата 04 октября 2024 г.

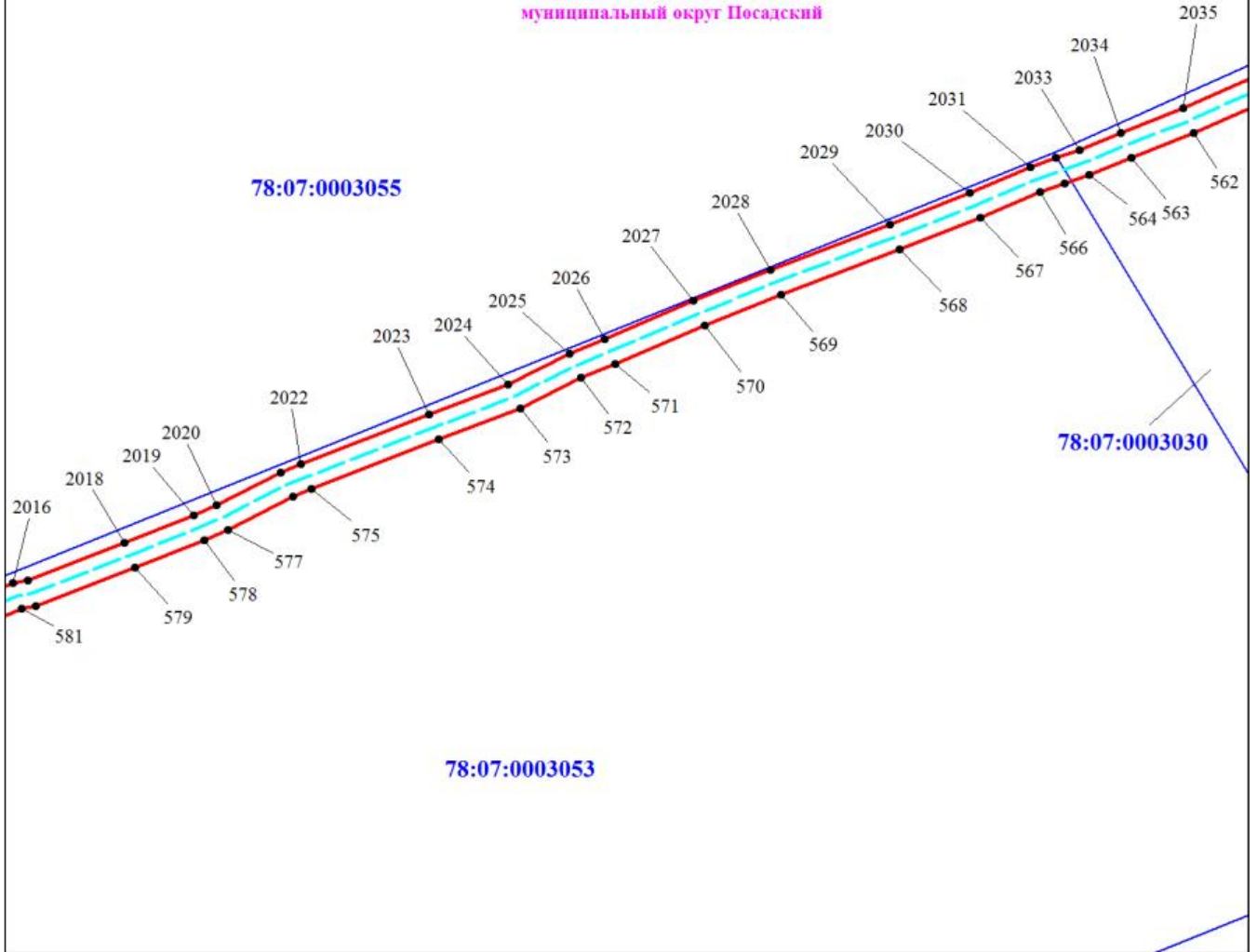


План границ объекта

Выносной лист № 10



г. Санкт-Петербург
Внутригородское муниципальное
образование Санкт-Петербурга
муниципальный округ Посадский



Масштаб 1:500

Используемые условные знаки и обозначения:



Обозначение характерной точки границы публичного сервитута

Граница публичного сервитута

78:07:0003042

Номер кадастрового квартала



Граница кадастрового квартала

КЛ 35 кВ Петроградская-Провиантская

Подпись



Никонова Е. С.

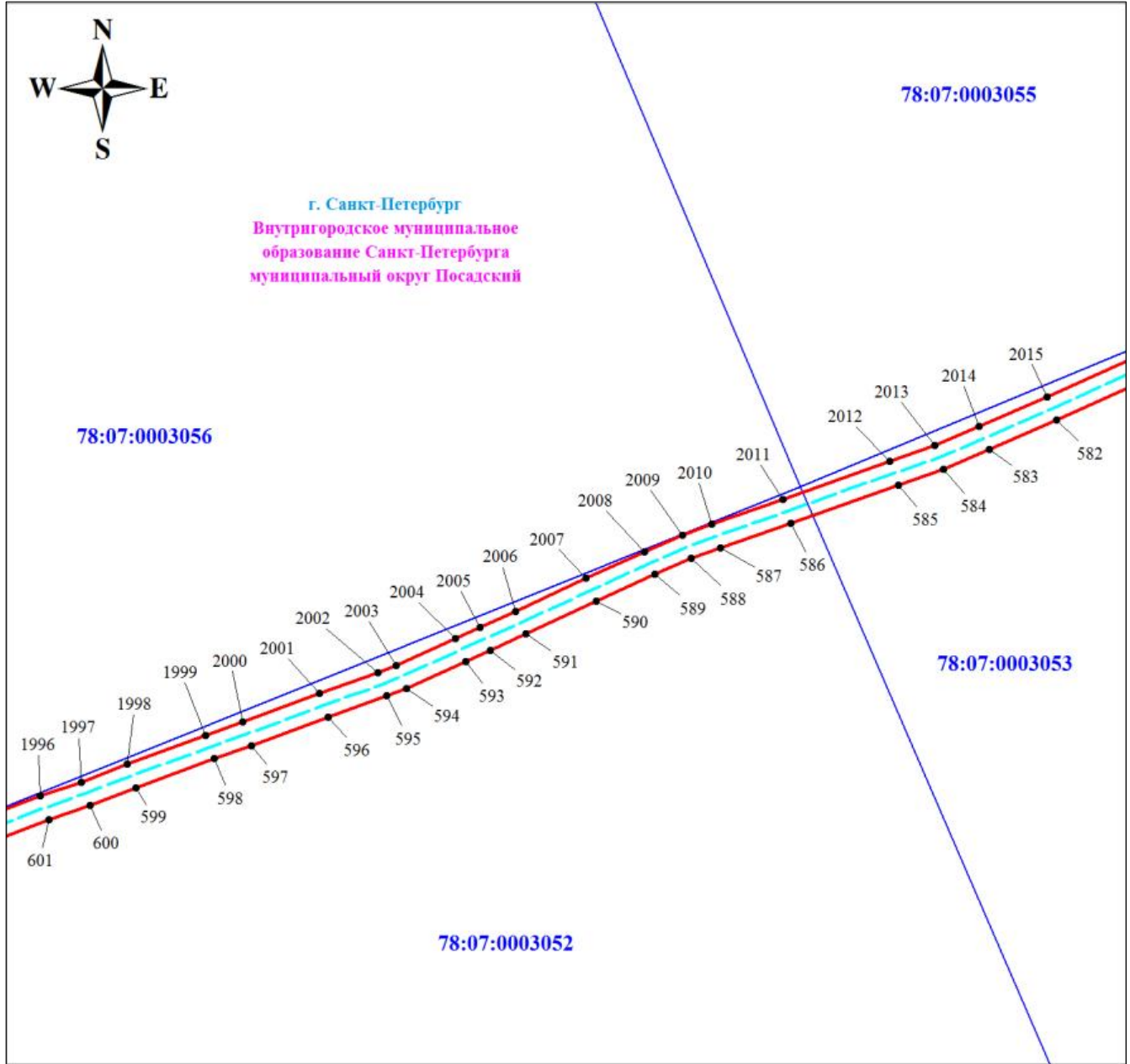
Дата 04 октября 2024 г.

План границ объекта

Выносной лист № 11




г. Санкт-Петербург
Внутригородское муниципальное
образование Санкт-Петербурга
муниципальный округ Посадский



Масштаб 1:500

Используемые условные знаки и обозначения:



Обозначение характерной точки границы публичного сервитута



Граница публичного сервитута



Номер кадастрового квартала



Граница кадастрового квартала

КЛ 35 кВ Петроградская-Провиантская

Подпись

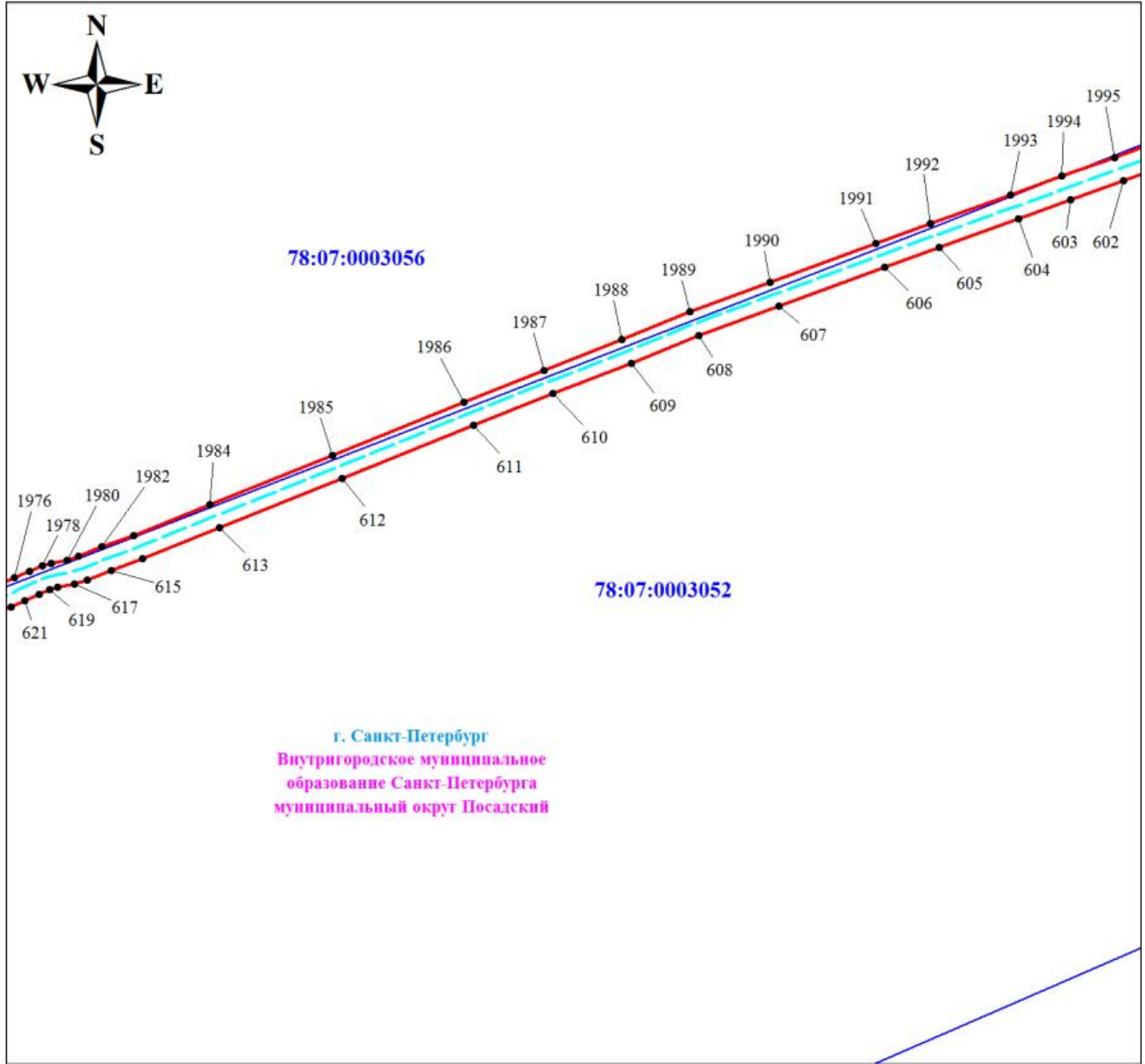
Никонова Е. С.

Дата 04 октября 2024 г.








План границ объекта


Выносной лист № 12



Масштаб 1:500

Используемые условные знаки и обозначения:

- | | | | | |
|---|--|--|---------------|-------------------------------------|
|  | Обозначение характерной точки границы публичного сервитута |  | 78:07:0003042 | Номер кадастрового квартала |
|  | Граница публичного сервитута |  | | Граница кадастрового квартала |
| | |  | | КЛ 35 кВ Петроградская-Провиантская |

Подпись  Никонова Е. С.

Дата 04 октября 2024 г.

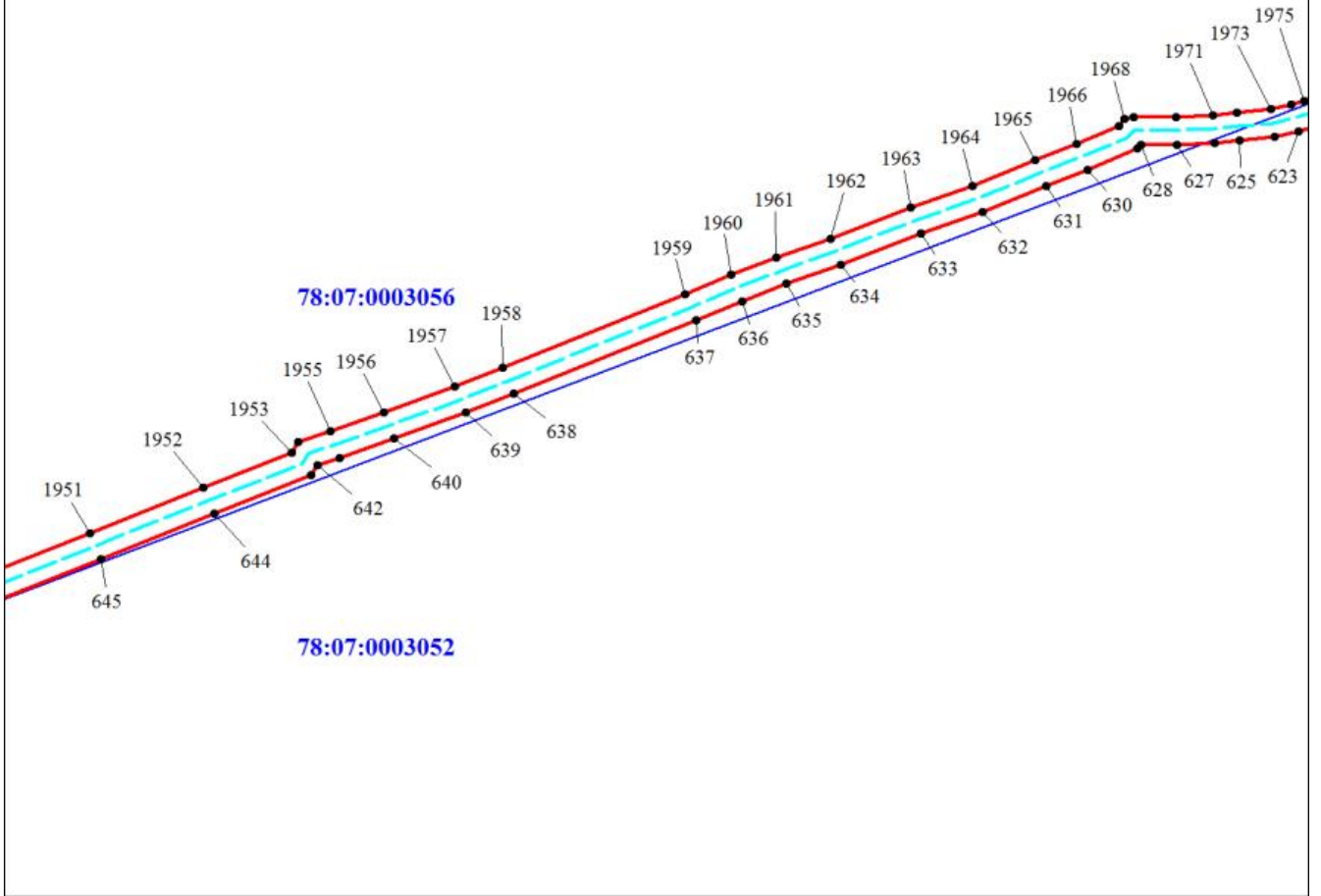


План границ объекта

Выносной лист № 13




г. Санкт-Петербург
Внутригородское муниципальное образование Санкт-Петербурга
муниципальный округ Посадский



Масштаб 1:500

Используемые условные знаки и обозначения:



Обозначение характерной точки границы публичного сервитута



Граница публичного сервитута



Номер кадастрового квартала



Граница кадастрового квартала



К.Л. 35 кВ Петроградская-Провиантская

Подпись

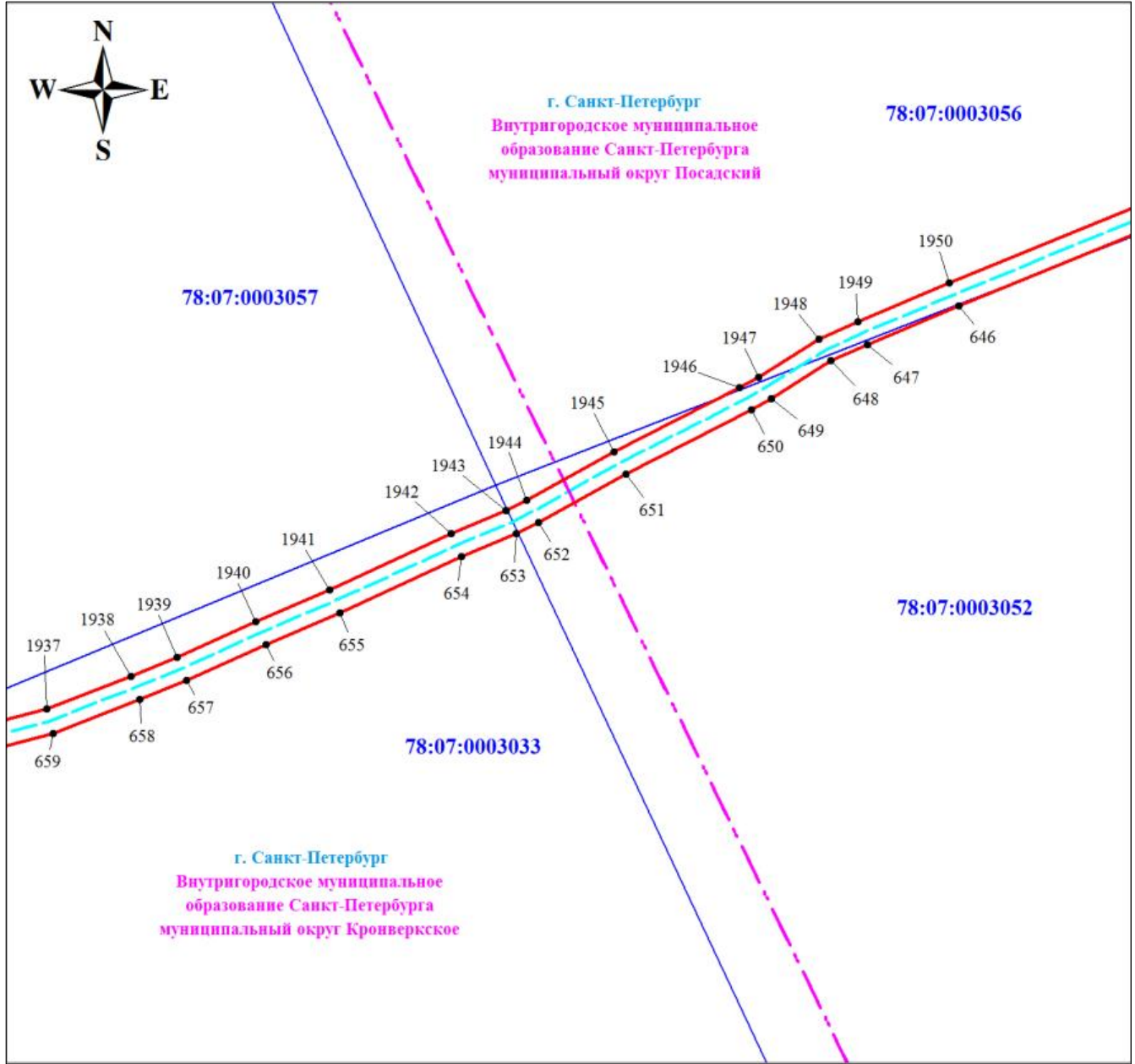


Никонова Е. С.

Дата 04 октября 2024 г.

План границ объекта

Выносной лист № 14



Масштаб 1:500

Используемые условные знаки и обозначения:

	Обозначение характерной точки границы публичного сервитута		Номер кадастрового квартала
	Граница публичного сервитута		Граница внутригородского муниципального образования Санкт-Петербурга
	Граница кадастрового квартала		КЛ 35 кВ Петроградская-Провиантская

Подпись  Никонова Е. С.



Дата 04 октября 2024 г.

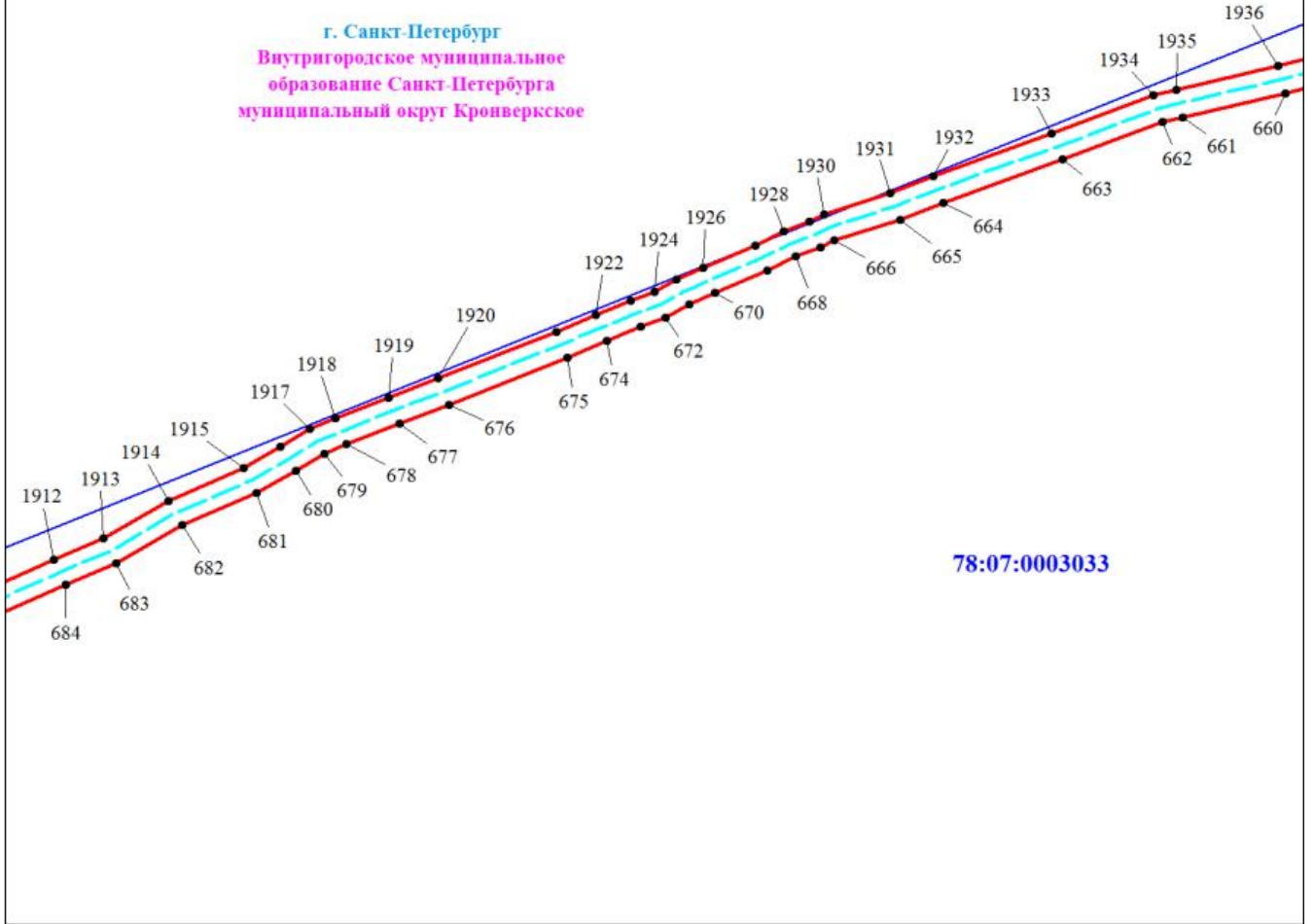
План границ объекта

Выносной лист № 15



78:07:0003057


г. Санкт-Петербург
Внутригородское муниципальное
образование Санкт-Петербурга
муниципальный округ Кронверкское



78:07:0003033

Масштаб 1:500

Используемые условные знаки и обозначения:



Обозначение характерной точки границы публичного сервитута




Граница публичного сервитута



Номер кадастрового квартала



Граница кадастрового квартала



КЛ 35 кВ Петроградская-Провиантская

Подпись

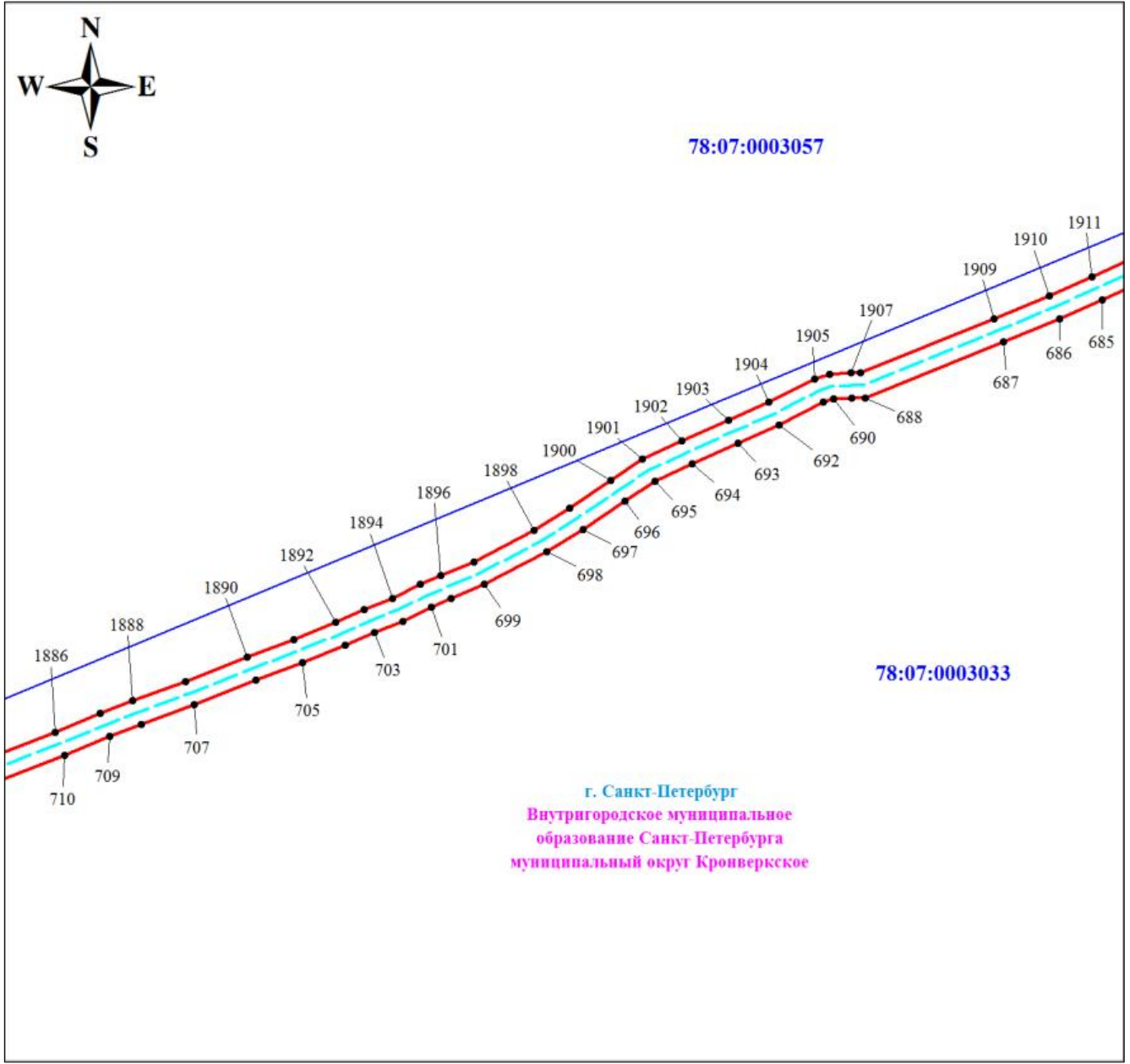


Никонова Е. С.

Дата 04 октября 2024 г.

План границ объекта

Выносной лист № 16



Масштаб 1:500

Используемые условные знаки и обозначения:

- 1 Обозначение характерной точки границы публичного сервитута
- (red) Граница публичного сервитута
- 78:07:0003042 Номер кадастрового квартала
- (blue) Граница кадастрового квартала
- (dashed) КЛ 35 кВ Петроградская-Провиантская

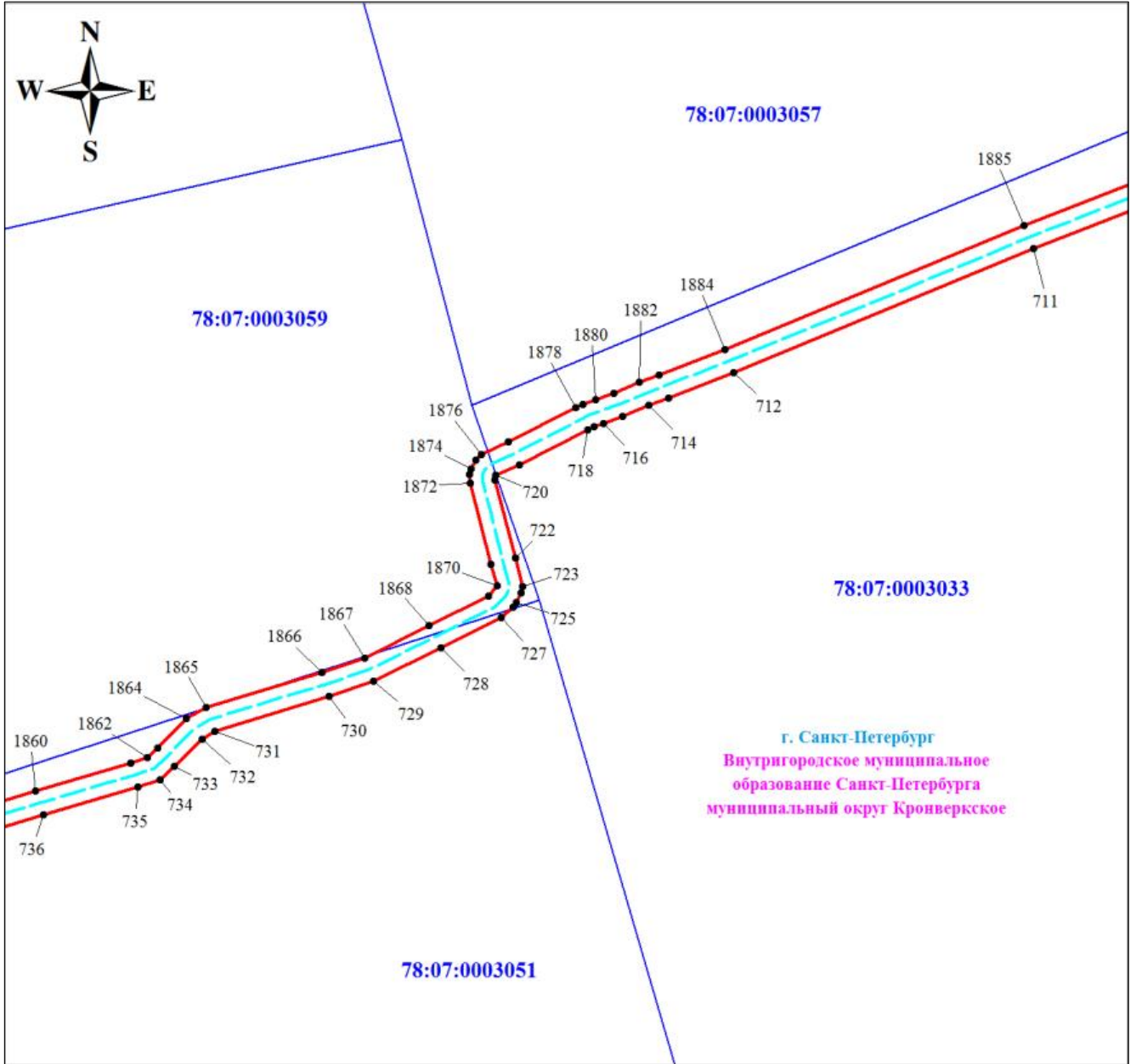
Подпись *Никонова Е. С.* Никонова Е. С.

Дата 04 октября 2024 г.



План границ объекта

Выносной лист № 17



Масштаб 1:500

Используемые условные знаки и обозначения:



Обозначение характерной точки границы публичного сервитута

Граница публичного сервитута

78:07:0003042

Номер кадастрового квартала



Граница кадастрового квартала



КЛ 35 кВ Петроградская-Провиантская

Подпись


Никонова Е. С.



Дата 04 октября 2024 г.






План границ объекта


Выносной лист № 18



Масштаб 1:500

Используемые условные знаки и обозначения:

-  Обозначение характерной точки границы публичного сервитута
-  Граница публичного сервитута
-  78:07:0003042 Номер кадастрового квартала
-  Граница кадастрового квартала
-  К.Л 35 кВ Петроградская-Провиантская

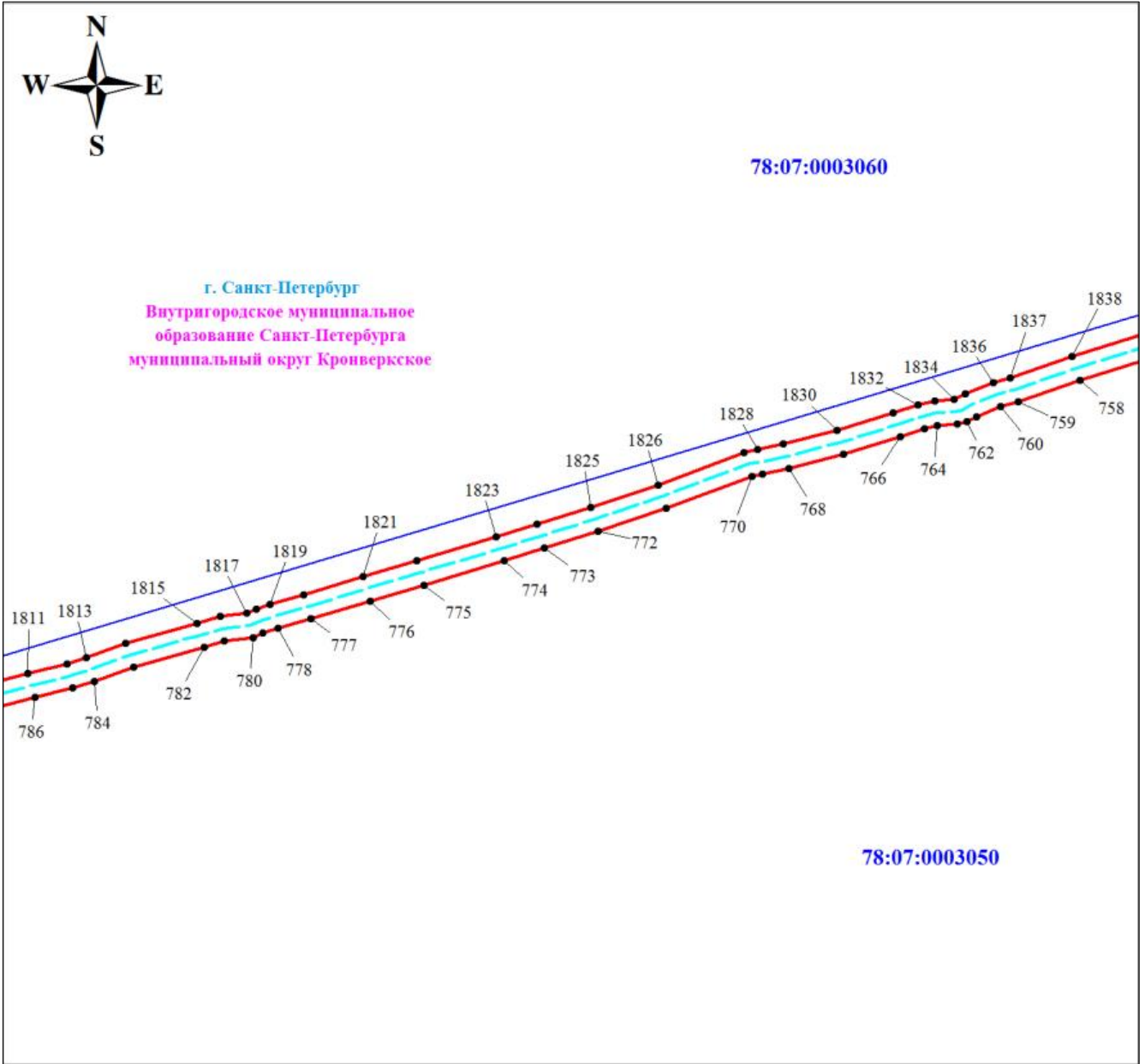
Подпись  Никонова Е. С.

Дата 04 октября 2024 г.








План границ объекта

Выносной лист № 19



Масштаб 1:500

Используемые условные знаки и обозначения:

	Обозначение характерной точки границы публичного сервитута		Номер кадастрового квартала
	Граница публичного сервитута		Граница кадастрового квартала
			КЛ 35 кВ Петроградская-Провиантская

Подпись


НИКОНОВА ЕЛЕНА СЕРГЕЕВНА
КАДАСТРОВЫЙ ИНЖЕНЕР
СНИЛС
124-803-848 52

Никонова Е. С.

Дата 04 октября 2024 г.

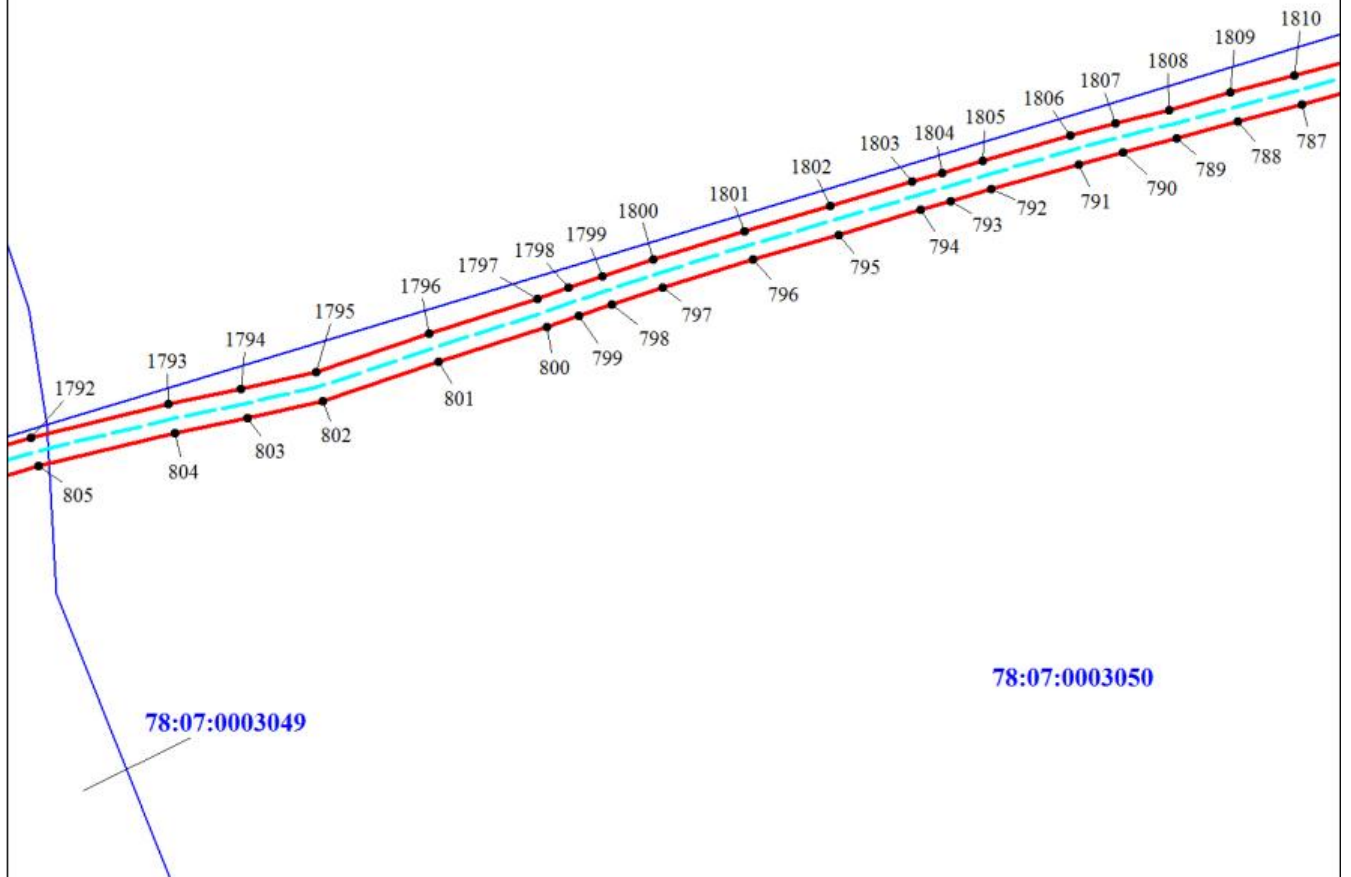
План границ объекта

Выносной лист № 20



г. Санкт-Петербург
Внутригородское муниципальное
образование Санкт-Петербурга
муниципальный округ Кровверкское

78:07:0003060



78:07:0003050

78:07:0003049

Масштаб 1:500

Используемые условные знаки и обозначения:



Обозначение характерной точки границы публичного сервитута
Граница публичного сервитута



78:07:0003042 Номер кадастрового квартала
Граница кадастрового квартала
КЛ 35 кВ Петроградская-Провиантская

Подпись

Никонова Е. С.

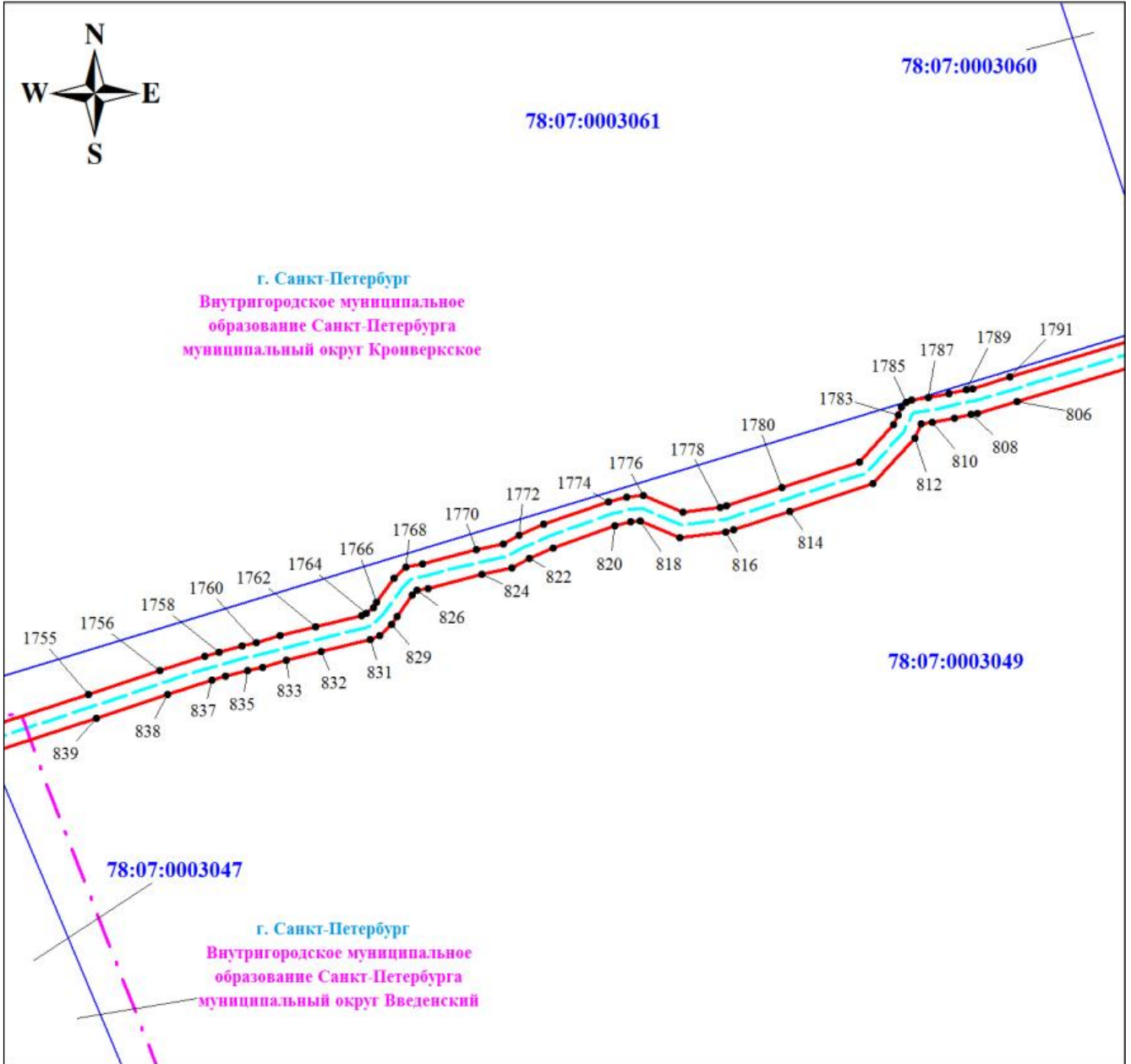
Никонова Е. С.

Дата 04 октября 2024 г.




План границ объекта

Выносной лист № 21



Масштаб 1:500

Используемые условные знаки и обозначения:

- | | | | |
|---|--|---|--|
|  | Обозначение характерной точки границы публичного сервитута |  | Номер кадастрового квартала |
|  | Граница публичного сервитута |  | Граница внутригородского муниципального образования Санкт-Петербурга |
|  | Граница кадастрового квартала |  | КЛ 35 кВ Петроградская-Провиантская |

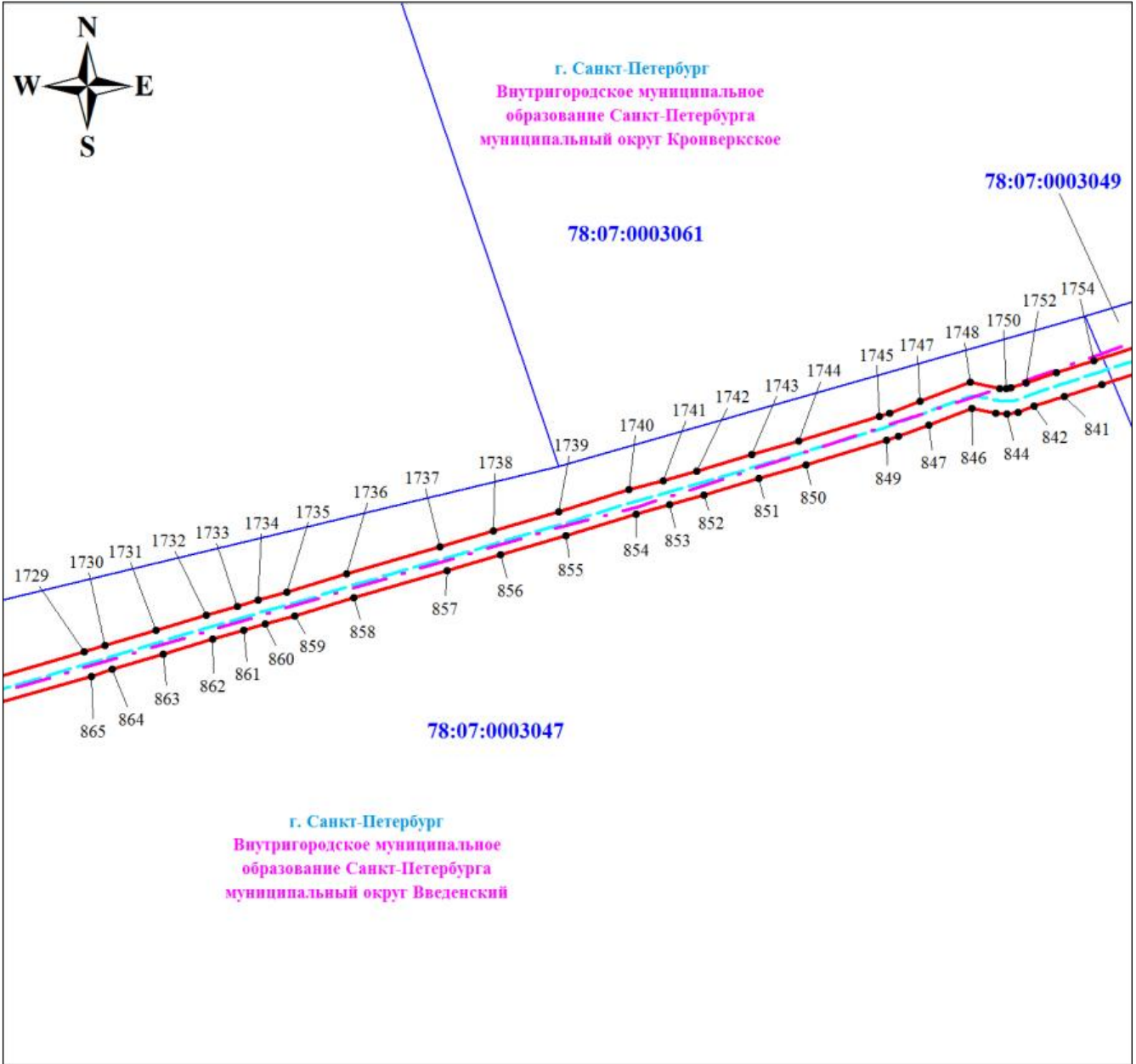
Подпись  Никонова Е. С.



Дата 04 октября 2024 г.

План границ объекта

Выносной лист № 22



Масштаб 1:500

Используемые условные знаки и обозначения:

	Обозначение характерной точки границы публичного сервитута		Номер кадастрового квартала
	Граница публичного сервитута		Граница внутригородского муниципального образования Санкт-Петербурга
	Граница кадастрового квартала		КЛ 35 кВ Петроградская-Провиантская

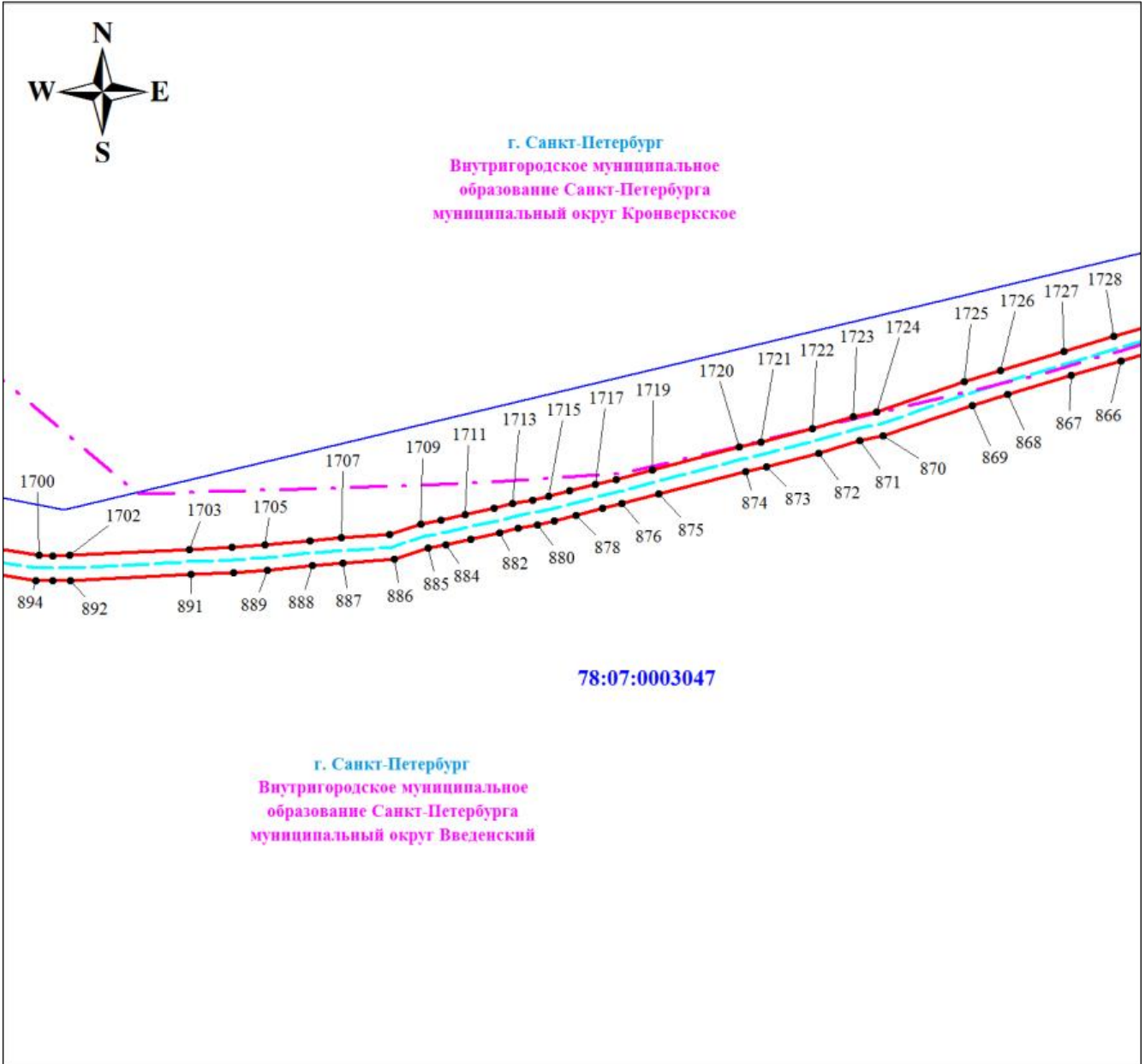
Подпись  Никонова Е. С.



Дата 04 октября 2024 г.

План границ объекта

Выносной лист № 23



Масштаб 1:500

Используемые условные знаки и обозначения:

	Обозначение характерной точки границы публичного сервитута		Номер кадастрового квартала
	Граница публичного сервитута		Граница внутригородского муниципального образования Санкт-Петербурга
	Граница кадастрового квартала		КЛ 35 кВ Петроградская-Провиантская

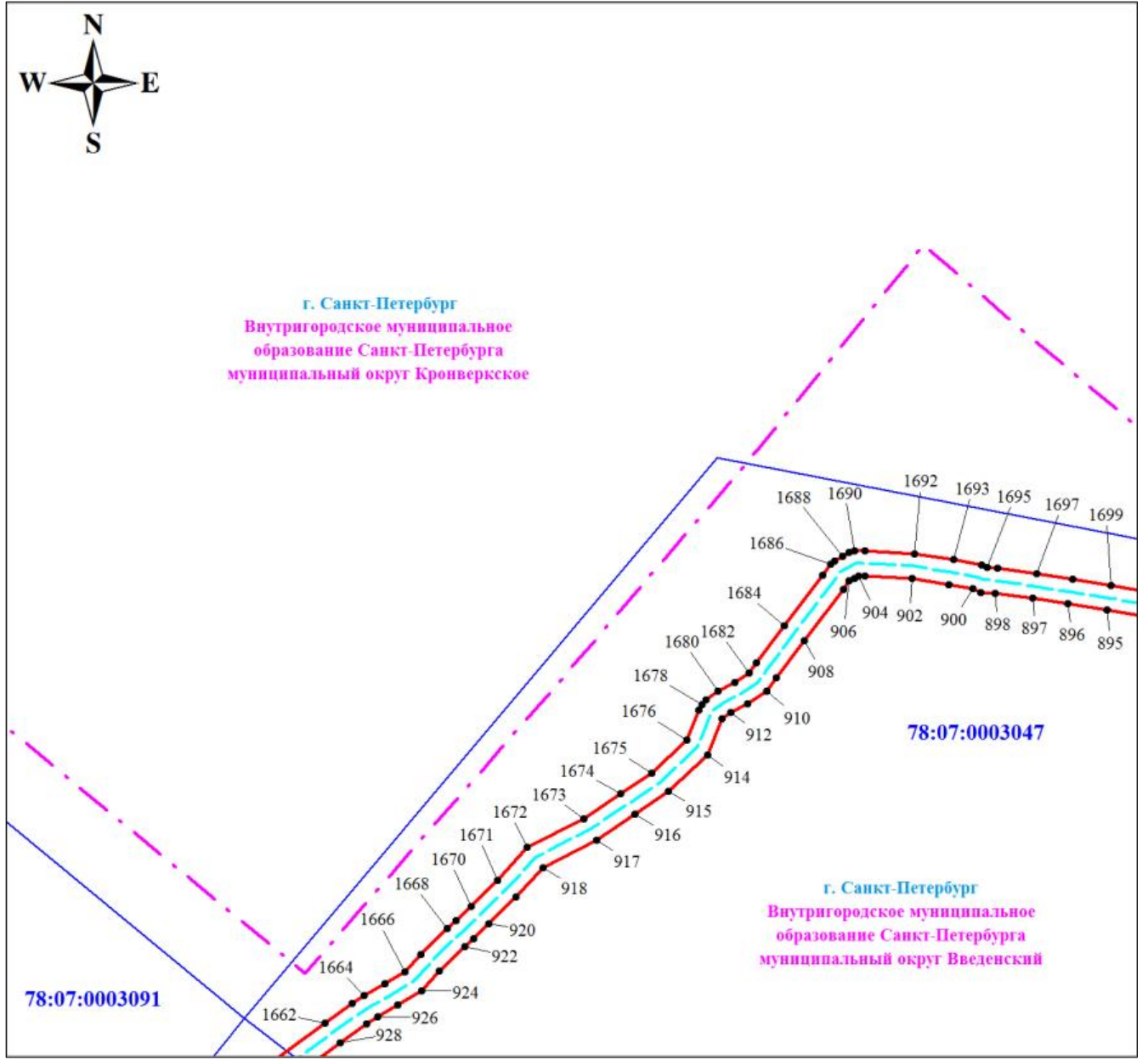
Подпись  Никонова Е. С.

Дата 04 октября 2024 г.









План границ объекта

Выносной лист № 24



Масштаб 1:500

Используемые условные знаки и обозначения:

	Обозначение характерной точки границы публичного сервитута		Номер кадастрового квартала
	Граница публичного сервитута		Граница в внутригородском муниципальном образовании Санкт-Петербурга
	Граница кадастрового квартала		К.Л 35 кв Петроградская-Провиантская

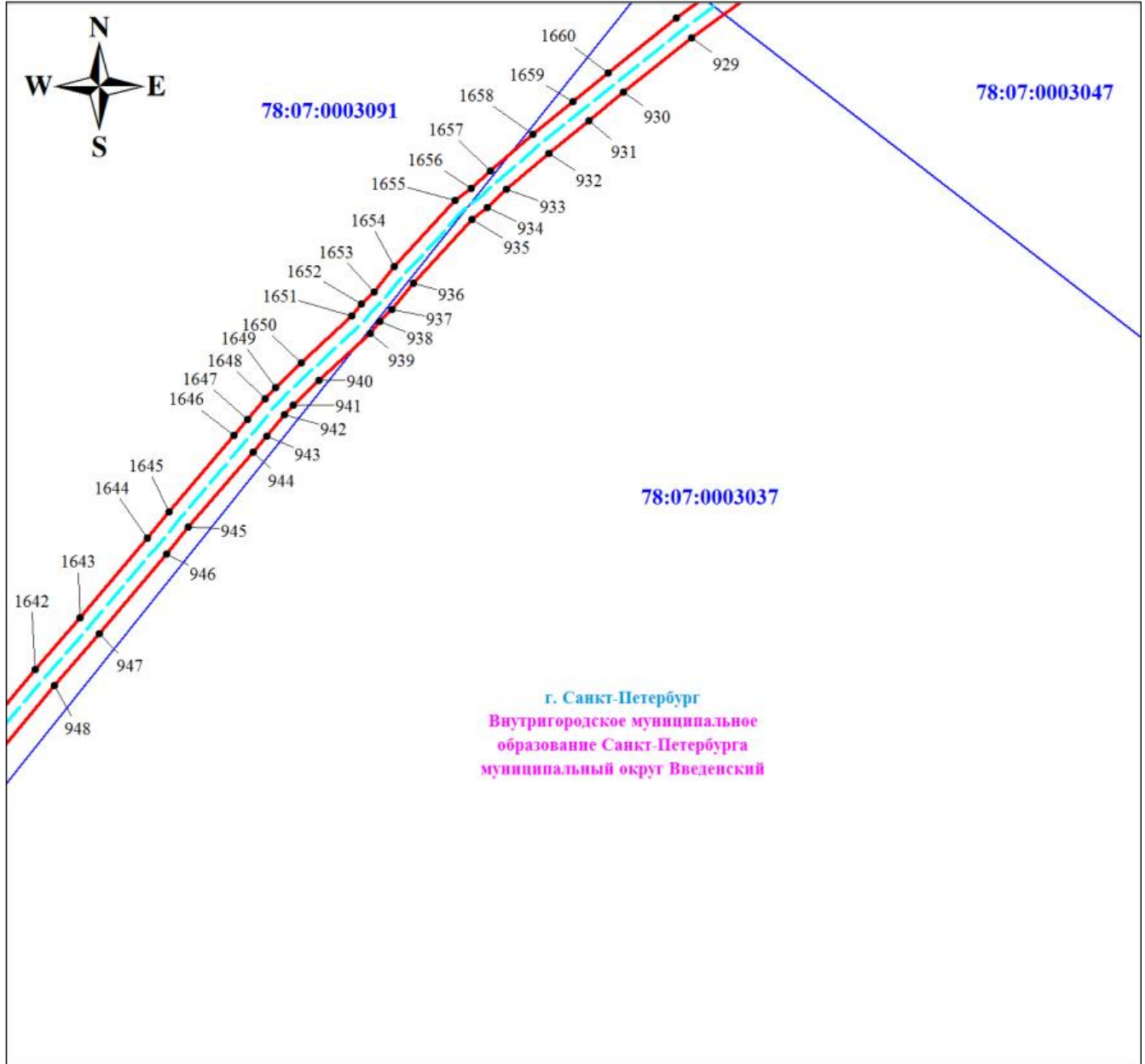
Подпись  Никонова Е. С.

Дата 04 октября 2024 г.



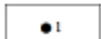
План границ объекта

Выносной лист № 25



Масштаб 1:500

Используемые условные знаки и обозначения:



Обозначение характерной точки границы публичного сервитута



Граница публичного сервитута



Номер кадастрового квартала



Граница кадастрового квартала



КЛ 35 кВ Петроградская-Провиантская

Подпись

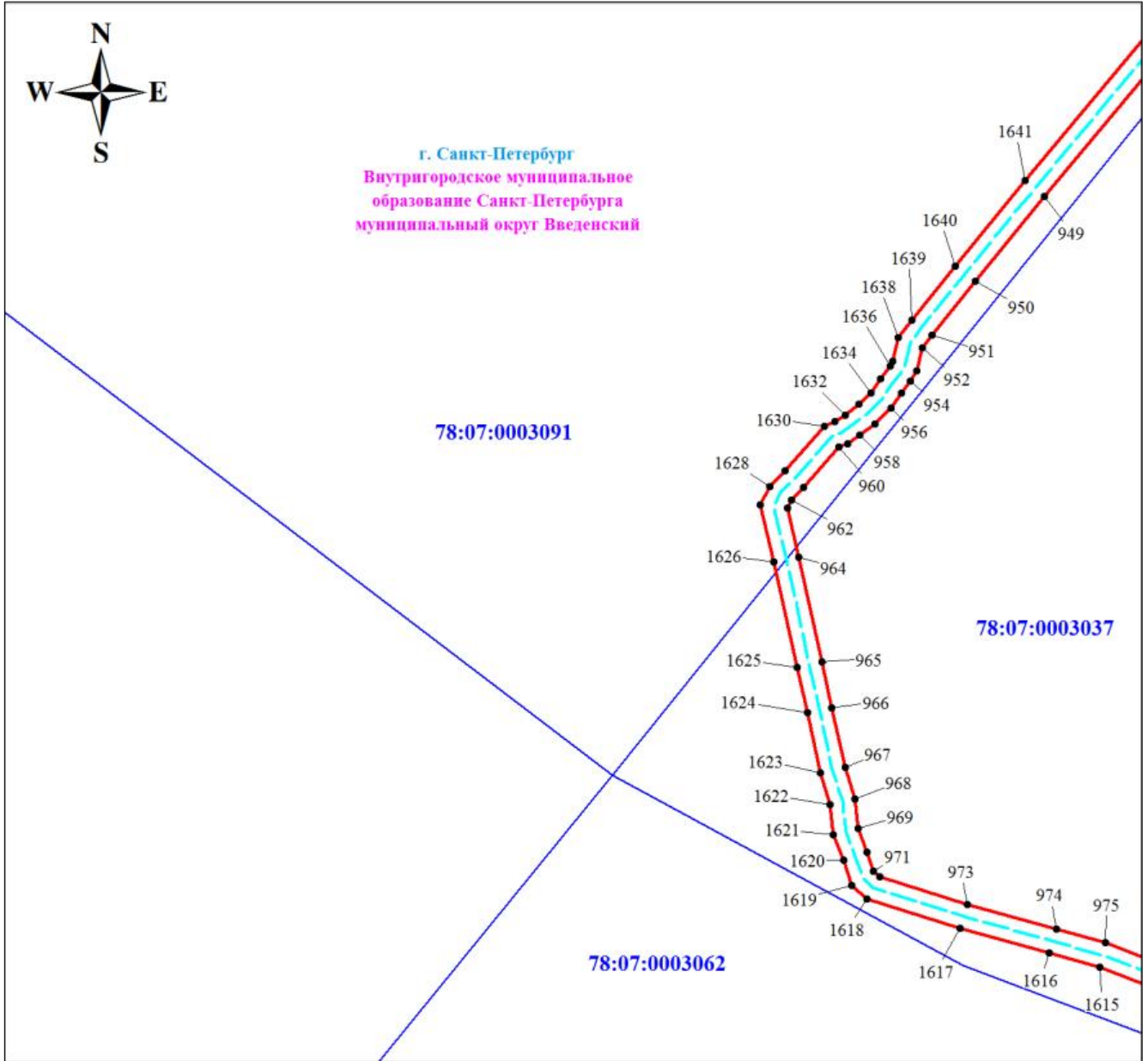
Никонова Е. С. Никонова Е. С.



Дата 04 октября 2024 г.






План границ объекта

Выносной лист № 26



Масштаб 1:500

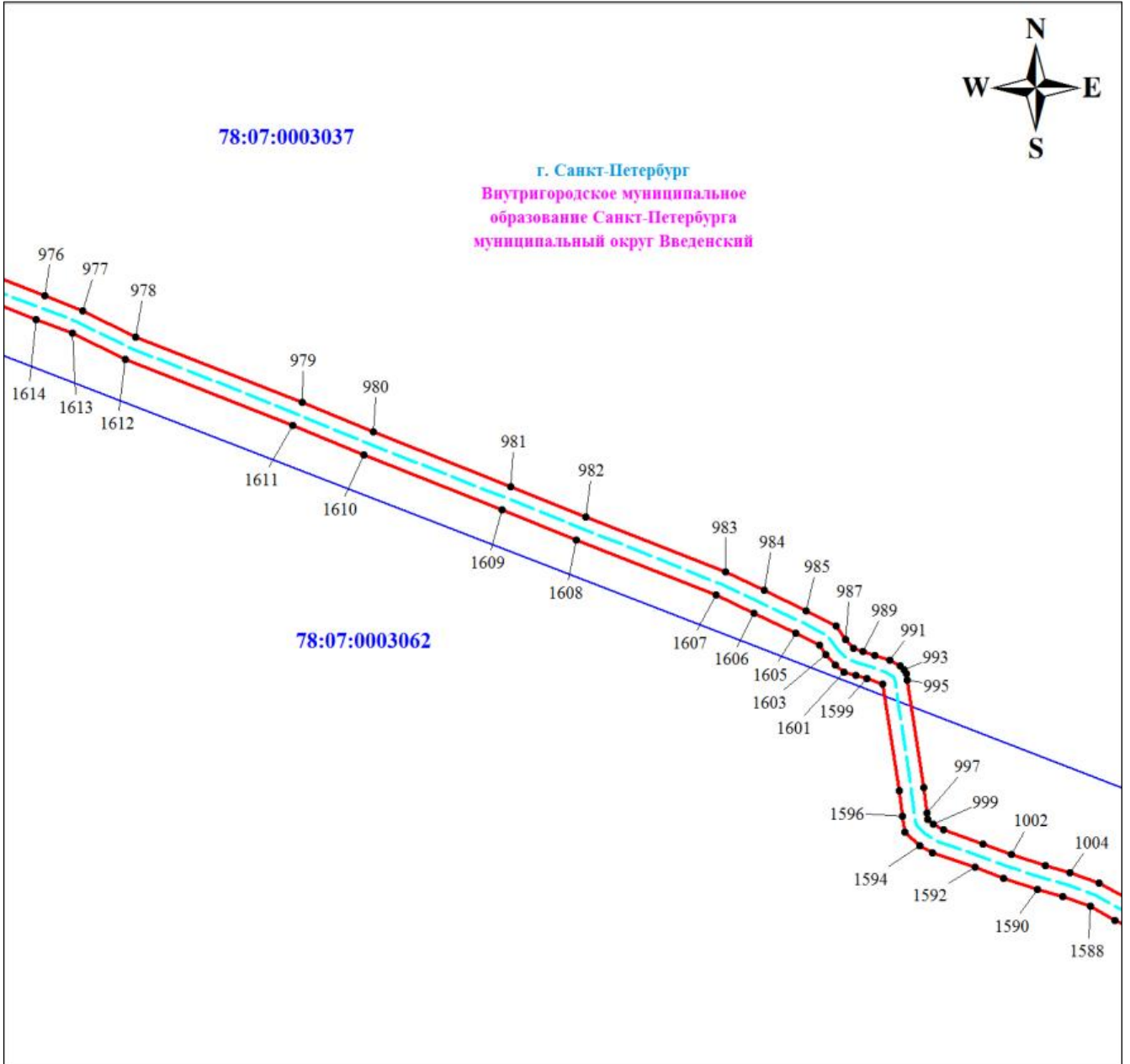
Используемые условные знаки и обозначения:

- | | | | |
|---|--|--|--------------------------------------|
|  | Обозначение характерной точки границы публичного сервитута |  | Номер кадастрового квартала |
|  | Граница публичного сервитута |  | Граница кадастрового квартала |
| | |  | К.Л 35 кВ Петроградская-Провиантская |

Подпись  Никонова Е. С.


Дата 04 октября 2024 г.





Масштаб 1:500

Используемые условные знаки и обозначения:



Обозначение характерной точки границы публичного сервитута



Граница публичного сервитута



Номер кадастрового квартала



Граница кадастрового квартала



КЛ 35 кВ Петроградская-Провиантская

Подпись


Никонова Е. С.



Дата 04 октября 2024 г.

План границ объекта

Выносной лист № 28



78:07:0003062

г. Санкт-Петербург
Внутригородское муниципальное образование Санкт-Петербурга
муниципальный округ Введенский

Масштаб 1:500


Используемые условные знаки и обозначения:



Обозначение характерной точки границы публичного сервитута
Граница публичного сервитута

78:07:0003042

Номер кадастрового квартала



Граница кадастрового квартала



КЛ 35 кВ Петроградская-Провиантская

Подпись

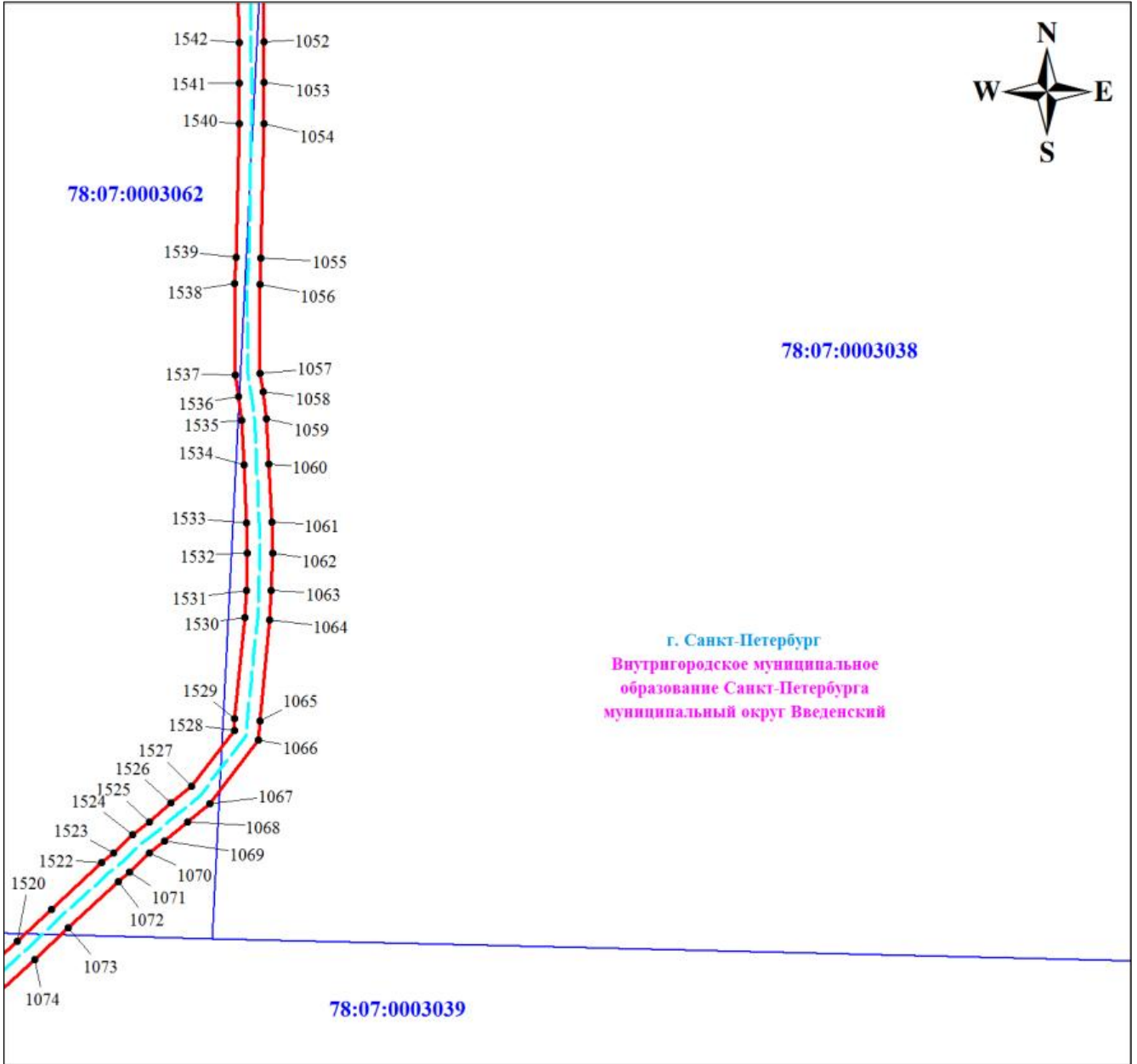


Никонова Е. С.

Дата 04 октября 2024 г.

План границ объекта

Выносной лист № 29



Масштаб 1:500

Используемые условные знаки и обозначения:



Обозначение характерной точки границы публичного сервитута

Граница публичного сервитута

78:07:0003042

Номер кадастрового квартала



Граница кадастрового квартала



КЛ 35 кВ Петроградская-Провиантская

Подпись

Никонова Е. С.

Дата 04 октября 2024 г.



План границ объекта

Выносной лист № 30

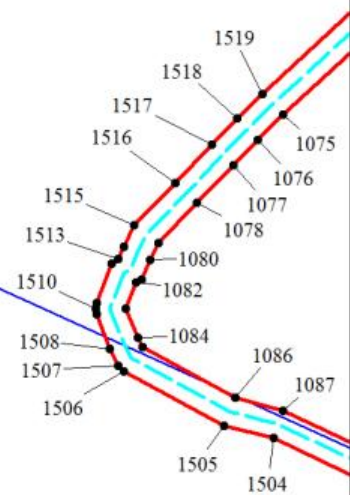


78:07:0003062

78:07:0003039

78:07:0003046

г. Санкт-Петербург
Внутригородское муниципальное
образование Санкт-Петербурга
муниципальный округ Введенский



Масштаб 1:500

Используемые условные знаки и обозначения:



Обозначение характерной точки границы публичного сервитута



Граница публичного сервитута

78:07:0003042

Номер кадастрового квартала



Граница кадастрового квартала



КЛ 35 кВ Петроградская-Провиантская

Подпись

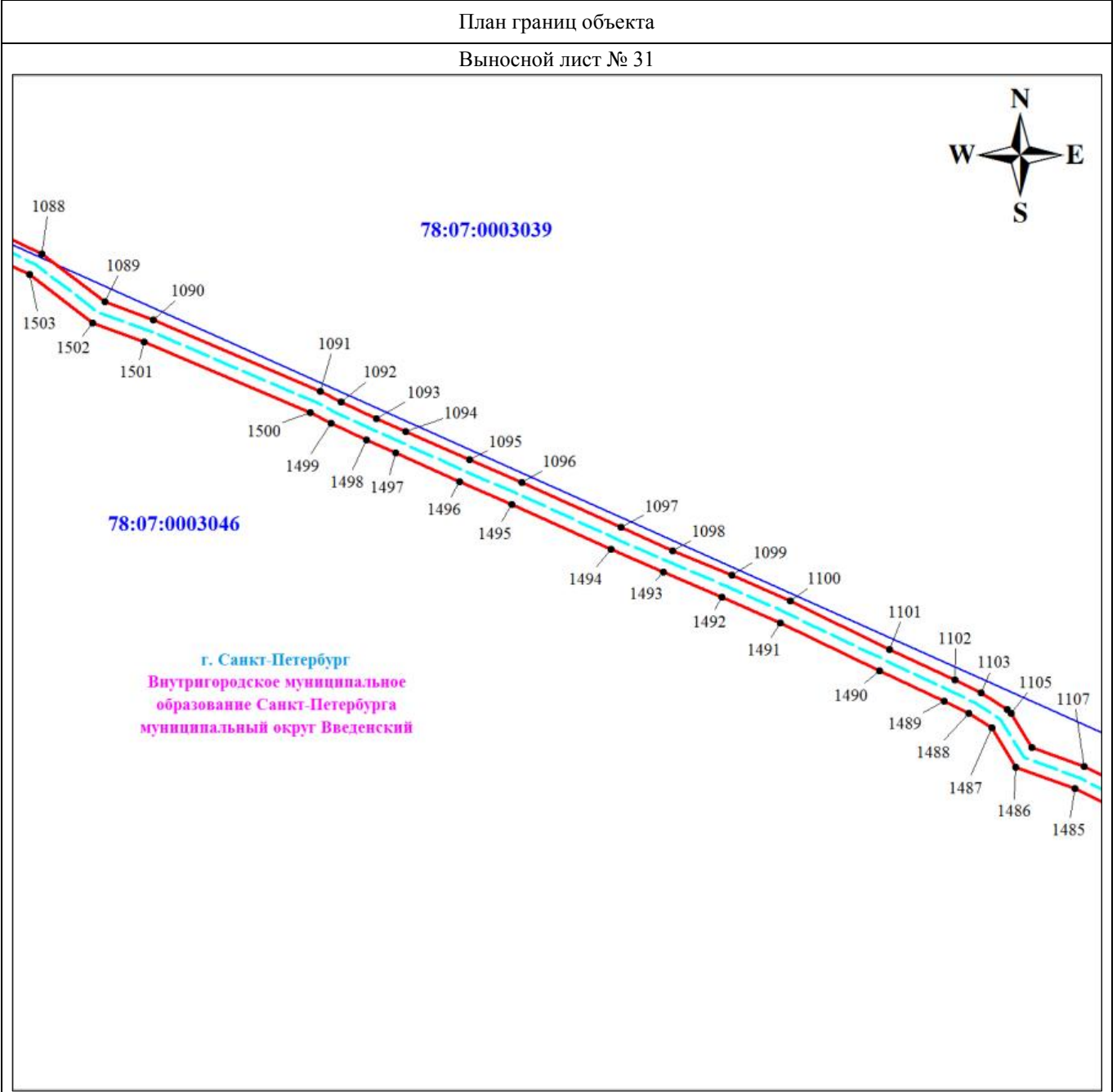
Никонова Е. С.

Дата 04 октября 2024 г.




План границ объекта

Выносной лист № 31



Масштаб 1:500

Используемые условные знаки и обозначения:



Обозначение характерной точки границы публичного сервитута



Граница публичного сервитута



78:07:0003042 Номер кадастрового квартала



Граница кадастрового квартала



КЛ 35 кВ Петроградская-Провиантская

Подпись




Никонова Е. С.

Дата 04 октября 2024 г.






План границ объекта


Выносной лист № 32



Масштаб 1:500

Используемые условные знаки и обозначения:

- | | | | | |
|---|--|--|---------------|-------------------------------------|
|  | Обозначение характерной точки границы публичного сервитута |  | 78:07:0003042 | Номер кадастрового квартала |
|  | Граница публичного сервитута |  | | Граница кадастрового квартала |
| | |  | | КЛ 35 кВ Петроградская-Провиантская |

Подпись  Никонова Е. С.

Дата 04 октября 2024 г.



План границ объекта

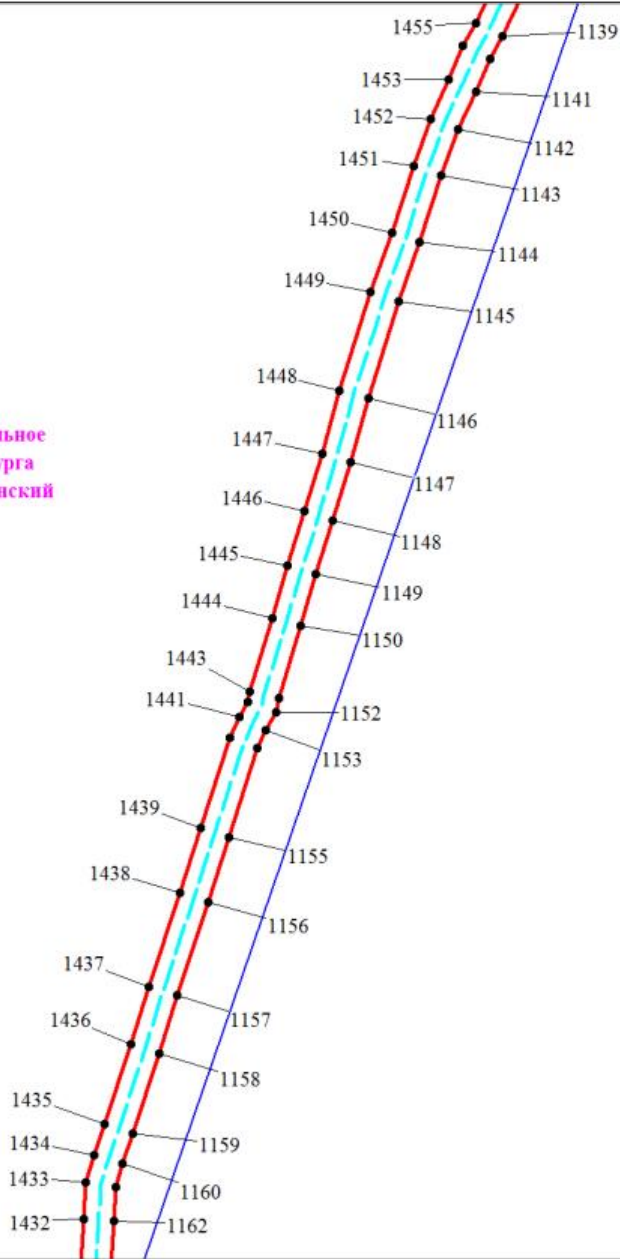
Выносной лист № 33



г. Санкт-Петербург
Внутригородское муниципальное
образование Санкт-Петербурга
муниципальный округ Введенский


78:07:0003046

78:07:0003021



Масштаб 1:500

Используемые условные знаки и обозначения:



Обозначение характерной точки границы публичного сервитута




Граница публичного сервитута

78:07:0003042

Номер кадастрового квартала



Граница кадастрового квартала



КЛ 35 кВ Петроградская-Провиантская

Подпись

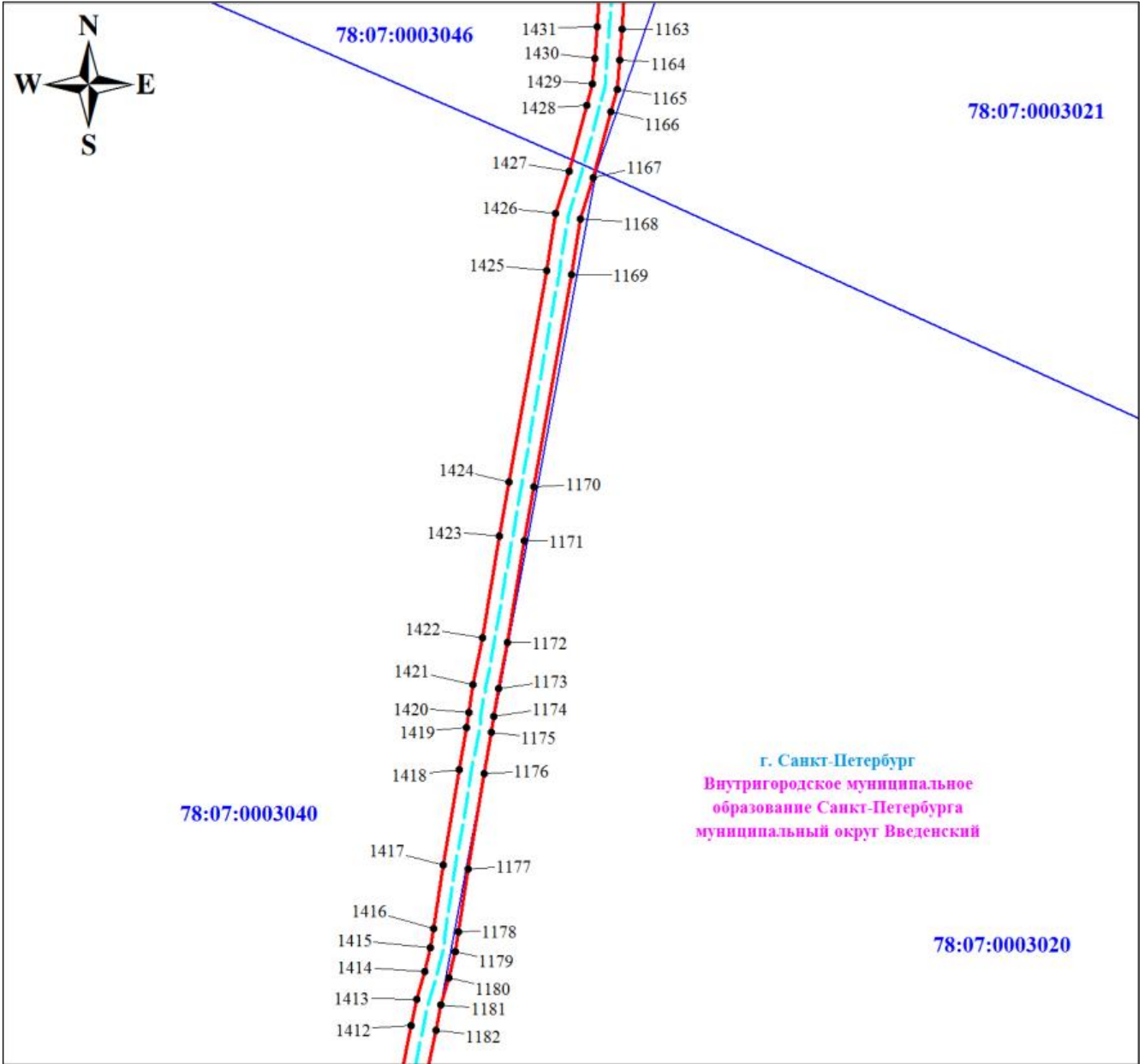
Никонова Е. С.



Дата 04 октября 2024 г.






План границ объекта

Выносной лист № 34



Масштаб 1:500

Используемые условные знаки и обозначения:

- | | | | | |
|---|--|--|---------------|-------------------------------------|
|  | Обозначение характерной точки границы публичного сервитута |  | 78:07:0003042 | Номер кадастрового квартала |
|  | Граница публичного сервитута |  | | Граница кадастрового квартала |
| | |  | | КЛ 35 кВ Петроградская-Провиантская |

Подпись


Е. С. Никонорова
НИКОНОВА ЕЛЕНА СЕРГЕЕВНА
КАДАСТРОВЫЙ ИНЖЕНЕР
СНИЛС
124-803-848 52

Никонорова Е. С.

Дата 04 октября 2024 г.

План границ объекта

Выносной лист № 35



78:07:0003019

Масштаб 1:500

Используемые условные знаки и обозначения:



Обозначение характерной точки границы публичного сервитута
Граница публичного сервитута



78:07:0003042
Номер кадастрового квартала
Граница кадастрового квартала
КЛ 35 кв Петроградская-Провиантская

Подпись

Никонова Е. С.



Дата 04 октября 2024 г.

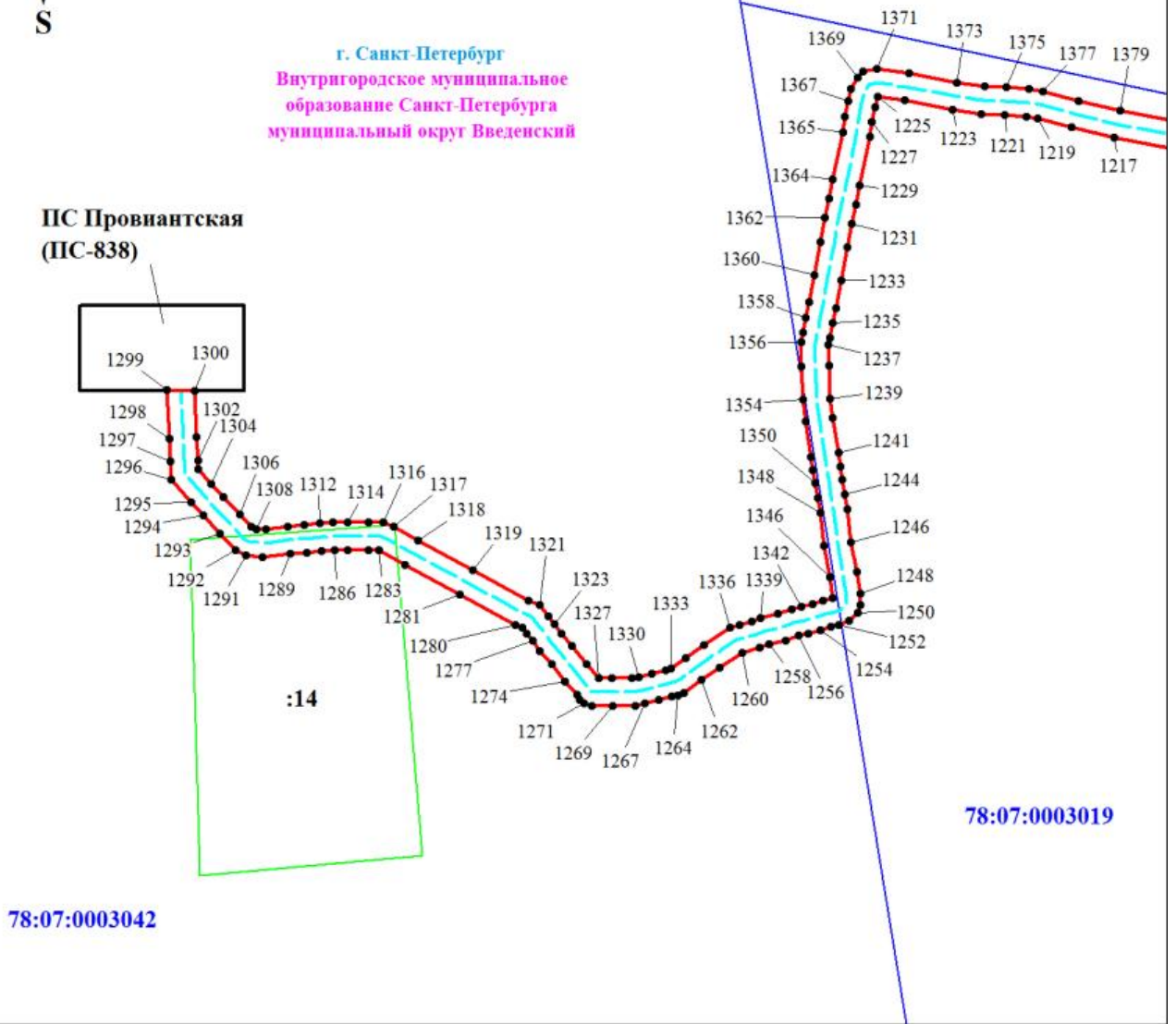
План границ объекта

Выносной лист № 36



г. Санкт-Петербург
Внутригородское муниципальное образование Санкт-Петербурга
муниципальный округ Введенский

ПС Провиантская
(ПС-838)



Масштаб 1:500

Используемые условные знаки и обозначения:

	Обозначение характерной точки границы публичного сервитута		Граница территории подстанции
	Граница публичного сервитута		Граница земельного участка, учтенного в ЕГРН
	Граница кадастрового квартала		Номер земельного участка, учтенного в ЕГРН
	Номер кадастрового квартала		КЛ 35 кВ Петроградская-Провиантская

Подпись

Никонова Е. С.
Никонова Е. С.



Дата 04 октября 2024 г.