

ГРАФИЧЕСКОЕ ОПИСАНИЕ
местоположения границ населенных пунктов, территориальных зон, особо охраняемых
природных территорий, зон с особыми условиями использования территории
Публичный сервитут под объект электросетевого хозяйства "КЛ 35 кВ Петроградская-Гулярная"
(наименование объекта, местоположение границ которого описано (далее - объект))

Раздел 1

Сведения об объекте		
N п/п	Характеристики объекта	Описание характеристик
1	2	3
1	Местоположение объекта	г. Санкт-Петербург
2	Площадь объекта ± величина погрешности определения площади ($P \pm \Delta P$), м ²	5313 ± 26
3	Иные характеристики объекта	<p>1. Публичный сервитут под объект электросетевого хозяйства.</p> <p>Цель установления: в соответствии с п. 1 ст. 39.37 Земельного Кодекса Российской Федерации публичный сервитут устанавливается для эксплуатации объекта электросетевого хозяйства "КЛ 35 кВ Петроградская-Гулярная" являющегося объектом регионального значения, необходимым для организации электроснабжения населения и подключения (технологического присоединения) к сетям инженерно-технического обеспечения.</p> <p>Срок публичного сервитута: 25 лет.</p> <p>Наименование объекта публичного сервитута: КЛ 35 кВ Петроградская-Гулярная.</p> <p>Кадастровый район: 78:07.</p> <p>Обладатель публичного сервитута, почтовый адрес и адрес электронной почты для связи с ним: Публичное акционерное общество «Россети Ленэнерго» (ОГРН 1027809170300, ИНН 7803002209, адрес местонахождения: 197227, Российская Федерация, Санкт-Петербург, вн.тер. г. МО Озеро Долгое, ул. Гаккелевская, д. 21, лит. А, e-mail: office@lenenergo.ru).</p>

Раздел 2

Сведения о местоположении границ объекта					
1. Система координат МСК-1964 СПб					
2. Сведения о характерных точках границ объекта					
Обозначение характерных точек границ	Координаты, м		Метод определения координат характерной точки	Средняя квадратическая погрешность положения характерной точки (Mt), м	Описание обозначения точки на местности (при наличии)
	X	Y			
1	2	3	4	5	6
1	97716.07	114208.92	Аналитический метод	0.1	-
2	97715.55	114210.89	Аналитический метод	0.1	-
3	97710.22	114210.37	Аналитический метод	0.1	-
4	97704.36	114209.91	Аналитический метод	0.1	-
5	97703.17	114210.64	Аналитический метод	0.1	-
6	97702.33	114213.09	Аналитический метод	0.1	-
7	97699.89	114219.84	Аналитический метод	0.1	-
8	97698.82	114222.57	Аналитический метод	0.1	-

Сведения о местоположении границ объекта

1. Система координат МСК-1964 СПб

2. Сведения о характерных точках границ объекта

Обозначение характерных точек границ	Координаты, м		Метод определения координат характерной точки	Средняя квадратическая погрешность положения характерной точки (Mt), м	Описание обозначения точки на местности (при наличии)
	X	Y			
9	97697.20	114226.52	Аналитический метод	0.1	-
10	97695.54	114230.50	Аналитический метод	0.1	-
11	97694.21	114233.93	Аналитический метод	0.1	-
12	97692.93	114237.07	Аналитический метод	0.1	-
13	97692.16	114239.94	Аналитический метод	0.1	-
14	97690.64	114246.03	Аналитический метод	0.1	-
15	97689.97	114248.99	Аналитический метод	0.1	-
16	97689.55	114251.21	Аналитический метод	0.1	-
17	97688.98	114253.83	Аналитический метод	0.1	-
18	97688.17	114256.63	Аналитический метод	0.1	-
19	97687.26	114260.12	Аналитический метод	0.1	-
20	97686.53	114263.10	Аналитический метод	0.1	-
21	97685.30	114267.59	Аналитический метод	0.1	-
22	97684.50	114270.58	Аналитический метод	0.1	-
23	97684.10	114271.97	Аналитический метод	0.1	-
24	97683.58	114274.18	Аналитический метод	0.1	-
25	97683.14	114276.18	Аналитический метод	0.1	-
26	97682.57	114278.83	Аналитический метод	0.1	-
27	97681.96	114282.51	Аналитический метод	0.1	-
28	97681.12	114287.95	Аналитический метод	0.1	-
29	97680.80	114290.11	Аналитический метод	0.1	-
30	97679.65	114296.22	Аналитический метод	0.1	-
31	97679.12	114298.59	Аналитический метод	0.1	-
32	97675.78	114314.77	Аналитический метод	0.1	-
33	97675.54	114316.12	Аналитический метод	0.1	-
34	97675.42	114317.03	Аналитический метод	0.1	-
35	97675.05	114320.52	Аналитический метод	0.1	-
36	97674.91	114322.07	Аналитический метод	0.1	-
37	97674.93	114323.64	Аналитический метод	0.1	-
38	97675.03	114325.94	Аналитический метод	0.1	-
39	97675.16	114328.20	Аналитический метод	0.1	-
40	97675.27	114329.90	Аналитический метод	0.1	-
41	97675.44	114330.91	Аналитический метод	0.1	-
42	97675.69	114332.33	Аналитический метод	0.1	-
43	97675.96	114333.63	Аналитический метод	0.1	-
44	97676.35	114334.90	Аналитический метод	0.1	-
45	97676.75	114336.01	Аналитический метод	0.1	-
46	97677.18	114337.01	Аналитический метод	0.1	-
47	97680.28	114342.54	Аналитический метод	0.1	-
48	97681.75	114344.90	Аналитический метод	0.1	-
49	97683.09	114347.15	Аналитический метод	0.1	-
50	97683.38	114347.66	Аналитический метод	0.1	-
51	97683.62	114348.17	Аналитический метод	0.1	-
52	97683.61	114348.72	Аналитический метод	0.1	-
53	97683.47	114349.29	Аналитический метод	0.1	-
54	97682.71	114350.00	Аналитический метод	0.1	-
55	97680.63	114351.05	Аналитический метод	0.1	-

Сведения о местоположении границ объекта

1. Система координат МСК-1964 СПб

2. Сведения о характерных точках границ объекта

Обозначение характерных точек границ	Координаты, м		Метод определения координат характерной точки	Средняя квадратическая погрешность положения характерной точки (Mt), м	Описание обозначения точки на местности (при наличии)
	X	Y			
56	97675.76	114353.96	Аналитический метод	0.1	-
57	97672.68	114355.68	Аналитический метод	0.1	-
58	97670.39	114356.95	Аналитический метод	0.1	-
59	97668.29	114358.08	Аналитический метод	0.1	-
60	97668.11	114358.60	Аналитический метод	0.1	-
61	97666.57	114359.38	Аналитический метод	0.1	-
62	97663.91	114360.64	Аналитический метод	0.1	-
63	97658.00	114363.93	Аналитический метод	0.1	-
64	97654.62	114365.74	Аналитический метод	0.1	-
65	97650.52	114368.10	Аналитический метод	0.1	-
66	97647.96	114369.69	Аналитический метод	0.1	-
67	97644.96	114371.34	Аналитический метод	0.1	-
68	97643.35	114372.16	Аналитический метод	0.1	-
69	97641.67	114373.10	Аналитический метод	0.1	-
70	97634.45	114376.13	Аналитический метод	0.1	-
71	97630.59	114377.95	Аналитический метод	0.1	-
72	97627.72	114379.29	Аналитический метод	0.1	-
73	97625.73	114380.05	Аналитический метод	0.1	-
74	97623.95	114380.70	Аналитический метод	0.1	-
75	97614.81	114384.20	Аналитический метод	0.1	-
76	97611.24	114385.54	Аналитический метод	0.1	-
77	97610.03	114385.80	Аналитический метод	0.1	-
78	97608.78	114385.96	Аналитический метод	0.1	-
79	97605.25	114386.83	Аналитический метод	0.1	-
80	97602.77	114387.55	Аналитический метод	0.1	-
81	97600.54	114388.04	Аналитический метод	0.1	-
82	97596.40	114388.97	Аналитический метод	0.1	-
83	97594.96	114389.31	Аналитический метод	0.1	-
84	97593.74	114389.96	Аналитический метод	0.1	-
85	97591.76	114390.86	Аналитический метод	0.1	-
86	97587.90	114392.69	Аналитический метод	0.1	-
87	97586.29	114392.65	Аналитический метод	0.1	-
88	97584.51	114390.71	Аналитический метод	0.1	-
89	97583.23	114388.73	Аналитический метод	0.1	-
90	97573.37	114369.95	Аналитический метод	0.1	-
91	97569.01	114362.27	Аналитический метод	0.1	-
92	97565.73	114356.32	Аналитический метод	0.1	-
93	97560.69	114347.41	Аналитический метод	0.1	-
94	97558.02	114342.18	Аналитический метод	0.1	-
95	97555.97	114338.66	Аналитический метод	0.1	-
96	97553.69	114334.94	Аналитический метод	0.1	-
97	97552.51	114332.57	Аналитический метод	0.1	-
98	97549.41	114326.84	Аналитический метод	0.1	-
99	97545.84	114320.38	Аналитический метод	0.1	-
100	97543.37	114316.47	Аналитический метод	0.1	-
101	97541.83	114313.88	Аналитический метод	0.1	-
102	97539.39	114309.48	Аналитический метод	0.1	-

Сведения о местоположении границ объекта

1. Система координат МСК-1964 СПб

2. Сведения о характерных точках границ объекта

Обозначение характерных точек границ	Координаты, м		Метод определения координат характерной точки	Средняя квадратическая погрешность положения характерной точки (Mt), м	Описание обозначения точки на местности (при наличии)
	X	Y			
103	97537.45	114305.83	Аналитический метод	0.1	-
104	97535.24	114301.40	Аналитический метод	0.1	-
105	97532.70	114296.41	Аналитический метод	0.1	-
106	97531.56	114294.22	Аналитический метод	0.1	-
107	97530.21	114292.48	Аналитический метод	0.1	-
108	97529.52	114292.31	Аналитический метод	0.1	-
109	97528.72	114292.40	Аналитический метод	0.1	-
110	97525.56	114294.00	Аналитический метод	0.1	-
111	97523.78	114294.63	Аналитический метод	0.1	-
112	97519.88	114296.03	Аналитический метод	0.1	-
113	97515.84	114298.59	Аналитический метод	0.1	-
114	97514.40	114299.51	Аналитический метод	0.1	-
115	97512.49	114300.82	Аналитический метод	0.1	-
116	97509.38	114302.67	Аналитический метод	0.1	-
117	97507.78	114303.51	Аналитический метод	0.1	-
118	97506.25	114304.37	Аналитический метод	0.1	-
119	97504.75	114305.35	Аналитический метод	0.1	-
120	97500.58	114307.84	Аналитический метод	0.1	-
121	97499.86	114307.98	Аналитический метод	0.1	-
122	97498.20	114308.50	Аналитический метод	0.1	-
123	97496.57	114308.95	Аналитический метод	0.1	-
124	97495.35	114309.25	Аналитический метод	0.1	-
125	97493.04	114309.96	Аналитический метод	0.1	-
126	97489.87	114310.34	Аналитический метод	0.1	-
127	97486.91	114311.54	Аналитический метод	0.1	-
128	97484.87	114312.49	Аналитический метод	0.1	-
129	97482.02	114313.39	Аналитический метод	0.1	-
130	97480.14	114313.75	Аналитический метод	0.1	-
131	97478.90	114313.70	Аналитический метод	0.1	-
132	97477.96	114313.59	Аналитический метод	0.1	-
133	97477.16	114313.74	Аналитический метод	0.1	-
134	97476.80	114313.95	Аналитический метод	0.1	-
135	97476.55	114314.26	Аналитический метод	0.1	-
136	97476.09	114315.18	Аналитический метод	0.1	-
137	97475.80	114316.13	Аналитический метод	0.1	-
138	97475.24	114318.02	Аналитический метод	0.1	-
139	97474.83	114320.00	Аналитический метод	0.1	-
140	97474.26	114322.82	Аналитический метод	0.1	-
141	97474.00	114324.39	Аналитический метод	0.1	-
142	97473.54	114325.43	Аналитический метод	0.1	-
143	97471.67	114326.96	Аналитический метод	0.1	-
144	97470.01	114327.02	Аналитический метод	0.1	-
145	97469.47	114326.65	Аналитический метод	0.1	-
146	97466.22	114326.09	Аналитический метод	0.1	-
147	97462.79	114325.43	Аналитический метод	0.1	-
148	97460.77	114325.07	Аналитический метод	0.1	-
149	97457.20	114324.08	Аналитический метод	0.1	-

Сведения о местоположении границ объекта

1. Система координат МСК-1964 СПб

2. Сведения о характерных точках границ объекта

Обозначение характерных точек границ	Координаты, м		Метод определения координат характерной точки	Средняя квадратическая погрешность положения характерной точки (Mt), м	Описание обозначения точки на местности (при наличии)
	X	Y			
150	97454.25	114323.44	Аналитический метод	0.1	-
151	97453.12	114323.30	Аналитический метод	0.1	-
152	97451.78	114323.19	Аналитический метод	0.1	-
153	97451.05	114323.05	Аналитический метод	0.1	-
154	97450.22	114322.41	Аналитический метод	0.1	-
155	97449.13	114321.31	Аналитический метод	0.1	-
156	97448.75	114320.38	Аналитический метод	0.1	-
157	97448.40	114319.27	Аналитический метод	0.1	-
158	97447.19	114313.21	Аналитический метод	0.1	-
159	97446.95	114312.43	Аналитический метод	0.1	-
160	97445.58	114308.35	Аналитический метод	0.1	-
161	97443.68	114306.07	Аналитический метод	0.1	-
162	97441.54	114304.54	Аналитический метод	0.1	-
163	97440.33	114303.96	Аналитический метод	0.1	-
164	97439.41	114303.77	Аналитический метод	0.1	-
165	97438.85	114303.73	Аналитический метод	0.1	-
166	97436.80	114304.00	Аналитический метод	0.1	-
167	97434.95	114303.53	Аналитический метод	0.1	-
168	97428.22	114301.46	Аналитический метод	0.1	-
169	97424.24	114300.19	Аналитический метод	0.1	-
170	97413.05	114296.78	Аналитический метод	0.1	-
171	97412.33	114296.52	Аналитический метод	0.1	-
172	97407.54	114296.24	Аналитический метод	0.1	-
173	97402.77	114296.03	Аналитический метод	0.1	-
174	97398.23	114296.16	Аналитический метод	0.1	-
175	97393.84	114296.34	Аналитический метод	0.1	-
176	97391.05	114296.42	Аналитический метод	0.1	-
177	97381.93	114296.18	Аналитический метод	0.1	-
178	97379.91	114296.17	Аналитический метод	0.1	-
179	97366.22	114295.77	Аналитический метод	0.1	-
180	97363.15	114295.62	Аналитический метод	0.1	-
181	97360.04	114295.49	Аналитический метод	0.1	-
182	97356.62	114295.42	Аналитический метод	0.1	-
183	97354.73	114295.29	Аналитический метод	0.1	-
184	97347.17	114295.36	Аналитический метод	0.1	-
185	97343.12	114295.38	Аналитический метод	0.1	-
186	97341.74	114295.43	Аналитический метод	0.1	-
187	97339.77	114295.57	Аналитический метод	0.1	-
188	97336.08	114295.79	Аналитический метод	0.1	-
189	97334.83	114295.93	Аналитический метод	0.1	-
190	97333.68	114296.14	Аналитический метод	0.1	-
191	97331.39	114296.65	Аналитический метод	0.1	-
192	97327.39	114297.46	Аналитический метод	0.1	-
193	97322.55	114298.47	Аналитический метод	0.1	-
194	97320.73	114298.72	Аналитический метод	0.1	-
195	97317.61	114299.91	Аналитический метод	0.1	-
196	97311.15	114302.12	Аналитический метод	0.1	-

Сведения о местоположении границ объекта

1. Система координат МСК-1964 СПб

2. Сведения о характерных точках границ объекта

Обозначение характерных точек границ	Координаты, м		Метод определения координат характерной точки	Средняя квадратическая погрешность положения характерной точки (Mt), м	Описание обозначения точки на местности (при наличии)
	X	Y			
197	97304.61	114304.69	Аналитический метод	0.1	-
198	97301.26	114306.05	Аналитический метод	0.1	-
199	97298.81	114307.00	Аналитический метод	0.1	-
200	97297.70	114307.51	Аналитический метод	0.1	-
201	97293.49	114309.22	Аналитический метод	0.1	-
202	97288.72	114310.99	Аналитический метод	0.1	-
203	97282.22	114313.51	Аналитический метод	0.1	-
204	97279.64	114314.61	Аналитический метод	0.1	-
205	97279.24	114314.94	Аналитический метод	0.1	-
206	97278.08	114316.89	Аналитический метод	0.1	-
207	97277.09	114320.48	Аналитический метод	0.1	-
208	97276.90	114321.46	Аналитический метод	0.1	-
209	97274.65	114326.74	Аналитический метод	0.1	-
210	97274.07	114327.71	Аналитический метод	0.1	-
211	97273.12	114328.76	Аналитический метод	0.1	-
212	97271.55	114329.69	Аналитический метод	0.1	-
213	97266.73	114330.93	Аналитический метод	0.1	-
214	97263.10	114332.04	Аналитический метод	0.1	-
215	97260.95	114332.65	Аналитический метод	0.1	-
216	97258.39	114332.66	Аналитический метод	0.1	-
217	97256.68	114332.27	Аналитический метод	0.1	-
218	97255.05	114331.60	Аналитический метод	0.1	-
219	97253.48	114330.88	Аналитический метод	0.1	-
220	97249.90	114328.99	Аналитический метод	0.1	-
221	97248.02	114327.95	Аналитический метод	0.1	-
222	97246.97	114327.63	Аналитический метод	0.1	-
223	97245.93	114328.25	Аналитический метод	0.1	-
224	97241.42	114331.07	Аналитический метод	0.1	-
225	97238.49	114332.55	Аналитический метод	0.1	-
226	97235.07	114334.20	Аналитический метод	0.1	-
227	97232.53	114335.54	Аналитический метод	0.1	-
228	97231.21	114336.16	Аналитический метод	0.1	-
229	97230.47	114338.82	Аналитический метод	0.1	-
230	97231.62	114342.88	Аналитический метод	0.1	-
231	97232.54	114345.56	Аналитический метод	0.1	-
232	97233.36	114348.10	Аналитический метод	0.1	-
233	97231.54	114348.95	Аналитический метод	0.1	-
234	97230.64	114346.20	Аналитический метод	0.1	-
235	97229.72	114343.50	Аналитический метод	0.1	-
236	97228.39	114338.83	Аналитический метод	0.1	-
237	97229.41	114335.21	Аналитический метод	0.1	-
238	97230.07	114334.47	Аналитический метод	0.1	-
239	97231.62	114333.76	Аналитический метод	0.1	-
240	97234.19	114332.41	Аналитический метод	0.1	-
241	97237.62	114330.75	Аналитический метод	0.1	-
242	97240.43	114329.33	Аналитический метод	0.1	-
243	97244.89	114326.54	Аналитический метод	0.1	-

Сведения о местоположении границ объекта

1. Система координат МСК-1964 СПб

2. Сведения о характерных точках границ объекта

Обозначение характерных точек границ	Координаты, м		Метод определения координат характерной точки	Средняя квадратическая погрешность положения характерной точки (Mt), м	Описание обозначения точки на местности (при наличии)
	X	Y			
244	97246.34	114325.67	Аналитический метод	0.1	-
245	97246.77	114325.53	Аналитический метод	0.1	-
246	97247.13	114325.58	Аналитический метод	0.1	-
247	97248.81	114326.09	Аналитический метод	0.1	-
248	97250.87	114327.24	Аналитический метод	0.1	-
249	97254.34	114329.07	Аналитический метод	0.1	-
250	97255.87	114329.77	Аналитический метод	0.1	-
251	97257.28	114330.35	Аналитический метод	0.1	-
252	97258.60	114330.66	Аналитический метод	0.1	-
253	97260.68	114330.65	Аналитический метод	0.1	-
254	97262.53	114330.12	Аналитический метод	0.1	-
255	97266.21	114329.00	Аналитический метод	0.1	-
256	97270.78	114327.82	Аналитический метод	0.1	-
257	97271.84	114327.19	Аналитический метод	0.1	-
258	97272.46	114326.51	Аналитический метод	0.1	-
259	97272.88	114325.79	Аналитический метод	0.1	-
260	97274.97	114320.88	Аналитический метод	0.1	-
261	97275.14	114320.05	Аналитический метод	0.1	-
262	97276.23	114316.09	Аналитический метод	0.1	-
263	97277.71	114313.61	Аналитический метод	0.1	-
264	97278.60	114312.88	Аналитический метод	0.1	-
265	97281.48	114311.65	Аналитический метод	0.1	-
266	97287.96	114309.14	Аналитический метод	0.1	-
267	97292.75	114307.36	Аналитический метод	0.1	-
268	97296.92	114305.66	Аналитический метод	0.1	-
269	97298.01	114305.17	Аналитический метод	0.1	-
270	97300.51	114304.19	Аналитический метод	0.1	-
271	97303.87	114302.83	Аналитический метод	0.1	-
272	97307.71	114301.32	Аналитический метод	0.1	-
273	97310.49	114300.23	Аналитический метод	0.1	-
274	97316.95	114298.02	Аналитический метод	0.1	-
275	97320.24	114296.76	Аналитический метод	0.1	-
276	97322.18	114296.50	Аналитический метод	0.1	-
277	97326.99	114295.50	Аналитический метод	0.1	-
278	97330.96	114294.69	Аналитический метод	0.1	-
279	97333.26	114294.18	Аналитический метод	0.1	-
280	97334.57	114293.95	Аналитический метод	0.1	-
281	97335.93	114293.79	Аналитический метод	0.1	-
282	97339.65	114293.57	Аналитический метод	0.1	-
283	97341.65	114293.43	Аналитический метод	0.1	-
284	97343.10	114293.38	Аналитический метод	0.1	-
285	97347.15	114293.36	Аналитический метод	0.1	-
286	97354.83	114293.29	Аналитический метод	0.1	-
287	97356.68	114293.42	Аналитический метод	0.1	-
288	97360.11	114293.49	Аналитический метод	0.1	-
289	97363.24	114293.62	Аналитический метод	0.1	-
290	97366.29	114293.77	Аналитический метод	0.1	-

Сведения о местоположении границ объекта					
1. Система координат МСК-1964 СПб					
2. Сведения о характерных точках границ объекта					
Обозначение характерных точек границ	Координаты, м		Метод определения координат характерной точки	Средняя квадратическая погрешность положения характерной точки (Mt), м	Описание обозначения точки на местности (при наличии)
	X	Y			
291	97379.93	114294.17	Аналитический метод	0.1	-
292	97381.96	114294.18	Аналитический метод	0.1	-
293	97391.05	114294.42	Аналитический метод	0.1	-
294	97393.78	114294.34	Аналитический метод	0.1	-
295	97398.17	114294.16	Аналитический метод	0.1	-
296	97402.78	114294.03	Аналитический метод	0.1	-
297	97407.63	114294.24	Аналитический метод	0.1	-
298	97412.74	114294.54	Аналитический метод	0.1	-
299	97413.66	114294.87	Аналитический метод	0.1	-
300	97424.83	114298.28	Аналитический метод	0.1	-
301	97428.81	114299.55	Аналитический метод	0.1	-
302	97435.47	114301.60	Аналитический метод	0.1	-
303	97436.92	114301.96	Аналитический метод	0.1	-
304	97438.78	114301.71	Аналитический метод	0.1	-
305	97439.63	114301.78	Аналитический метод	0.1	-
306	97440.95	114302.05	Аналитический метод	0.1	-
307	97442.54	114302.81	Аналитический метод	0.1	-
308	97445.05	114304.58	Аналитический метод	0.1	-
309	97447.36	114307.35	Аналитический метод	0.1	-
310	97448.85	114311.80	Аналитический метод	0.1	-
311	97449.12	114312.66	Аналитический метод	0.1	-
312	97450.32	114318.72	Аналитический метод	0.1	-
313	97450.61	114319.65	Аналитический метод	0.1	-
314	97450.84	114320.19	Аналитический метод	0.1	-
315	97451.68	114321.04	Аналитический метод	0.1	-
316	97452.09	114321.21	Аналитический метод	0.1	-
317	97453.31	114321.31	Аналитический метод	0.1	-
318	97454.61	114321.47	Аналитический метод	0.1	-
319	97457.66	114322.13	Аналитический метод	0.1	-
320	97461.17	114323.11	Аналитический метод	0.1	-
321	97463.16	114323.47	Аналитический метод	0.1	-
322	97466.57	114324.12	Аналитический метод	0.1	-
323	97470.23	114324.75	Аналитический метод	0.1	-
324	97470.57	114324.97	Аналитический метод	0.1	-
325	97470.95	114324.96	Аналитический метод	0.1	-
326	97471.89	114324.20	Аналитический метод	0.1	-
327	97472.07	114323.80	Аналитический метод	0.1	-
328	97472.30	114322.44	Аналитический метод	0.1	-
329	97472.87	114319.60	Аналитический метод	0.1	-
330	97473.31	114317.50	Аналитический метод	0.1	-
331	97473.88	114315.56	Аналитический метод	0.1	-
332	97474.24	114314.41	Аналитический метод	0.1	-
333	97474.94	114313.03	Аналитический метод	0.1	-
334	97475.55	114312.35	Аналитический метод	0.1	-
335	97476.47	114311.84	Аналитический метод	0.1	-
336	97477.90	114311.57	Аналитический метод	0.1	-
337	97479.02	114311.70	Аналитический метод	0.1	-

Сведения о местоположении границ объекта

1. Система координат МСК-1964 СПб

2. Сведения о характерных точках границ объекта

Обозначение характерных точек границ	Координаты, м		Метод определения координат характерной точки	Средняя квадратическая погрешность положения характерной точки (Mt), м	Описание обозначения точки на местности (при наличии)
	X	Y			
338	97479.99	114311.75	Аналитический метод	0.1	-
339	97481.58	114311.44	Аналитический метод	0.1	-
340	97484.09	114310.65	Аналитический метод	0.1	-
341	97486.13	114309.69	Аналитический метод	0.1	-
342	97489.29	114308.42	Аналитический метод	0.1	-
343	97490.96	114308.21	Аналитический метод	0.1	-
344	97492.49	114308.02	Аналитический метод	0.1	-
345	97494.95	114307.29	Аналитический метод	0.1	-
346	97496.07	114307.01	Аналитический метод	0.1	-
347	97497.62	114306.58	Аналитический метод	0.1	-
348	97499.31	114306.05	Аналитический метод	0.1	-
349	97499.84	114305.94	Аналитический метод	0.1	-
350	97503.67	114303.66	Аналитический метод	0.1	-
351	97505.18	114302.67	Аналитический метод	0.1	-
352	97506.84	114301.74	Аналитический метод	0.1	-
353	97508.46	114300.89	Аналитический метод	0.1	-
354	97511.33	114299.19	Аналитический метод	0.1	-
355	97513.34	114297.81	Аналитический метод	0.1	-
356	97514.93	114296.81	Аналитический метод	0.1	-
357	97519.10	114294.19	Аналитический метод	0.1	-
358	97522.59	114292.93	Аналитический метод	0.1	-
359	97524.72	114292.19	Аналитический метод	0.1	-
360	97527.98	114290.54	Аналитический метод	0.1	-
361	97529.46	114290.30	Аналитический метод	0.1	-
362	97531.30	114290.76	Аналитический метод	0.1	-
363	97533.07	114292.85	Аналитический метод	0.1	-
364	97534.48	114295.50	Аналитический метод	0.1	-
365	97537.02	114300.50	Аналитический метод	0.1	-
366	97539.23	114304.92	Аналитический метод	0.1	-
367	97541.15	114308.53	Аналитический метод	0.1	-
368	97543.57	114312.88	Аналитический метод	0.1	-
369	97545.08	114315.44	Аналитический метод	0.1	-
370	97547.55	114319.34	Аналитический метод	0.1	-
371	97551.17	114325.88	Аналитический метод	0.1	-
372	97554.30	114331.66	Аналитический метод	0.1	-
373	97555.44	114333.96	Аналитический метод	0.1	-
374	97557.68	114337.63	Аналитический метод	0.1	-
375	97559.79	114341.25	Аналитический метод	0.1	-
376	97562.44	114346.45	Аналитический метод	0.1	-
377	97567.48	114355.35	Аналитический метод	0.1	-
378	97570.76	114361.30	Аналитический метод	0.1	-
379	97575.14	114369.01	Аналитический метод	0.1	-
380	97584.96	114387.73	Аналитический метод	0.1	-
381	97586.14	114389.55	Аналитический метод	0.1	-
382	97587.12	114390.60	Аналитический метод	0.1	-
383	97587.60	114390.63	Аналитический метод	0.1	-
384	97590.93	114389.04	Аналитический метод	0.1	-

Сведения о местоположении границ объекта

1. Система координат МСК-1964 СПб

2. Сведения о характерных точках границ объекта

Обозначение характерных точек границ	Координаты, м		Метод определения координат характерной точки	Средняя квадратическая погрешность положения характерной точки (Mt), м	Описание обозначения точки на местности (при наличии)
	X	Y			
385	97592.83	114388.18	Аналитический метод	0.1	-
386	97594.25	114387.43	Аналитический метод	0.1	-
387	97595.96	114387.02	Аналитический метод	0.1	-
388	97600.11	114386.08	Аналитический метод	0.1	-
389	97602.24	114385.62	Аналитический метод	0.1	-
390	97604.75	114384.89	Аналитический метод	0.1	-
391	97608.48	114383.98	Аналитический метод	0.1	-
392	97609.67	114383.83	Аналитический метод	0.1	-
393	97610.65	114383.63	Аналитический метод	0.1	-
394	97614.10	114382.33	Аналитический метод	0.1	-
395	97623.24	114378.83	Аналитический метод	0.1	-
396	97625.04	114378.17	Аналитический метод	0.1	-
397	97626.91	114377.46	Аналитический метод	0.1	-
398	97629.74	114376.14	Аналитический метод	0.1	-
399	97633.65	114374.30	Аналитический метод	0.1	-
400	97640.75	114371.32	Аналитический метод	0.1	-
401	97642.43	114370.39	Аналитический метод	0.1	-
402	97644.01	114369.59	Аналитический метод	0.1	-
403	97646.95	114367.96	Аналитический метод	0.1	-
404	97649.48	114366.39	Аналитический метод	0.1	-
405	97653.66	114363.99	Аналитический метод	0.1	-
406	97657.03	114362.18	Аналитический метод	0.1	-
407	97663.02	114358.85	Аналитический метод	0.1	-
408	97665.70	114357.58	Аналитический метод	0.1	-
409	97666.42	114357.22	Аналитический метод	0.1	-
410	97666.59	114356.73	Аналитический метод	0.1	-
411	97669.43	114355.19	Аналитический метод	0.1	-
412	97671.70	114353.94	Аналитический метод	0.1	-
413	97674.76	114352.22	Аналитический метод	0.1	-
414	97679.65	114349.30	Аналитический метод	0.1	-
415	97681.50	114348.37	Аналитический метод	0.1	-
416	97680.04	114345.93	Аналитический метод	0.1	-
417	97678.57	114343.58	Аналитический метод	0.1	-
418	97675.41	114337.94	Аналитический метод	0.1	-
419	97674.88	114336.72	Аналитический метод	0.1	-
420	97674.44	114335.51	Аналитический метод	0.1	-
421	97674.01	114334.08	Аналитический метод	0.1	-
422	97673.73	114332.70	Аналитический метод	0.1	-
423	97673.46	114331.24	Аналитический метод	0.1	-
424	97673.29	114330.17	Аналитический метод	0.1	-
425	97673.16	114328.32	Аналитический метод	0.1	-
426	97673.03	114326.05	Аналитический метод	0.1	-
427	97672.93	114323.71	Аналитический метод	0.1	-
428	97672.91	114321.94	Аналитический метод	0.1	-
429	97673.06	114320.33	Аналитический метод	0.1	-
430	97673.44	114316.79	Аналитический метод	0.1	-
431	97673.56	114315.84	Аналитический метод	0.1	-

Сведения о местоположении границ объекта

1. Система координат МСК-1964 СПб

2. Сведения о характерных точках границ объекта

Обозначение характерных точек границ	Координаты, м		Метод определения координат характерной точки	Средняя квадратическая погрешность положения характерной точки (Mt), м	Описание обозначения точки на местности (при наличии)
	X	Y			
432	97673.82	114314.40	Аналитический метод	0.1	-
433	97677.16	114298.16	Аналитический метод	0.1	-
434	97677.69	114295.80	Аналитический метод	0.1	-
435	97678.83	114289.77	Аналитический метод	0.1	-
436	97679.14	114287.64	Аналитический метод	0.1	-
437	97679.98	114282.19	Аналитический метод	0.1	-
438	97680.61	114278.43	Аналитический метод	0.1	-
439	97681.18	114275.75	Аналитический метод	0.1	-
440	97681.64	114273.73	Аналитический метод	0.1	-
441	97682.17	114271.45	Аналитический метод	0.1	-
442	97682.57	114270.05	Аналитический метод	0.1	-
443	97683.36	114267.07	Аналитический метод	0.1	-
444	97684.59	114262.61	Аналитический метод	0.1	-
445	97685.32	114259.63	Аналитический метод	0.1	-
446	97686.25	114256.08	Аналитический метод	0.1	-
447	97687.03	114253.37	Аналитический метод	0.1	-
448	97687.59	114250.80	Аналитический метод	0.1	-
449	97688.01	114248.57	Аналитический метод	0.1	-
450	97688.69	114245.58	Аналитический метод	0.1	-
451	97690.22	114239.43	Аналитический метод	0.1	-
452	97691.01	114236.43	Аналитический метод	0.1	-
453	97692.35	114233.18	Аналитический метод	0.1	-
454	97693.69	114229.75	Аналитический метод	0.1	-
455	97695.35	114225.76	Аналитический метод	0.1	-
456	97696.96	114221.82	Аналитический метод	0.1	-
457	97698.02	114219.12	Аналитический метод	0.1	-
458	97700.44	114212.43	Аналитический метод	0.1	-
459	97701.51	114209.31	Аналитический метод	0.1	-
460	97703.88	114207.87	Аналитический метод	0.1	-
461	97710.41	114208.37	Аналитический метод	0.1	-
1	97716.07	114208.92	Аналитический метод	0.1	-
					-
462	97212.17	114356.14	Аналитический метод	0.1	-
463	97212.02	114355.80	Аналитический метод	0.1	-
464	97210.36	114352.37	Аналитический метод	0.1	-
465	97208.69	114348.62	Аналитический метод	0.1	-
466	97207.63	114346.41	Аналитический метод	0.1	-
467	97206.15	114343.59	Аналитический метод	0.1	-
468	97205.57	114342.37	Аналитический метод	0.1	-
469	97203.86	114339.11	Аналитический метод	0.1	-
470	97201.51	114334.69	Аналитический метод	0.1	-
471	97199.32	114330.07	Аналитический метод	0.1	-
472	97197.85	114327.12	Аналитический метод	0.1	-
473	97196.40	114324.27	Аналитический метод	0.1	-
474	97195.64	114322.60	Аналитический метод	0.1	-
475	97195.08	114320.88	Аналитический метод	0.1	-
476	97194.12	114318.74	Аналитический метод	0.1	-

Сведения о местоположении границ объекта

1. Система координат МСК-1964 СПб

2. Сведения о характерных точках границ объекта

Обозначение характерных точек границ	Координаты, м		Метод определения координат характерной точки	Средняя квадратическая погрешность положения характерной точки (Mt), м	Описание обозначения точки на местности (при наличии)
	X	Y			
477	97193.26	114316.90	Аналитический метод	0.1	-
478	97192.51	114314.59	Аналитический метод	0.1	-
479	97190.69	114309.07	Аналитический метод	0.1	-
480	97188.59	114302.75	Аналитический метод	0.1	-
481	97187.83	114300.62	Аналитический метод	0.1	-
482	97187.62	114299.29	Аналитический метод	0.1	-
483	97186.41	114296.65	Аналитический метод	0.1	-
484	97184.77	114293.31	Аналитический метод	0.1	-
485	97183.51	114290.63	Аналитический метод	0.1	-
486	97182.96	114289.22	Аналитический метод	0.1	-
487	97181.24	114284.99	Аналитический метод	0.1	-
488	97180.14	114282.23	Аналитический метод	0.1	-
489	97178.64	114278.76	Аналитический метод	0.1	-
490	97177.82	114276.59	Аналитический метод	0.1	-
491	97176.82	114274.33	Аналитический метод	0.1	-
492	97176.16	114272.55	Аналитический метод	0.1	-
493	97175.65	114271.36	Аналитический метод	0.1	-
494	97173.61	114267.03	Аналитический метод	0.1	-
495	97170.43	114260.39	Аналитический метод	0.1	-
496	97167.95	114254.99	Аналитический метод	0.1	-
497	97167.78	114254.13	Аналитический метод	0.1	-
498	97165.21	114249.08	Аналитический метод	0.1	-
499	97161.69	114243.00	Аналитический метод	0.1	-
500	97160.42	114239.96	Аналитический метод	0.1	-
501	97160.05	114239.67	Аналитический метод	0.1	-
502	97158.72	114237.22	Аналитический метод	0.1	-
503	97158.76	114236.68	Аналитический метод	0.1	-
504	97157.57	114234.14	Аналитический метод	0.1	-
505	97156.48	114231.81	Аналитический метод	0.1	-
506	97156.13	114230.85	Аналитический метод	0.1	-
507	97152.98	114227.67	Аналитический метод	0.1	-
508	97146.75	114224.41	Аналитический метод	0.1	-
509	97143.06	114222.61	Аналитический метод	0.1	-
510	97140.02	114220.93	Аналитический метод	0.1	-
511	97139.27	114220.98	Аналитический метод	0.1	-
512	97135.85	114218.80	Аналитический метод	0.1	-
513	97135.06	114218.24	Аналитический метод	0.1	-
514	97134.35	114217.54	Аналитический метод	0.1	-
515	97133.74	114216.54	Аналитический метод	0.1	-
516	97133.23	114215.57	Аналитический метод	0.1	-
517	97132.62	114214.00	Аналитический метод	0.1	-
518	97131.59	114211.58	Аналитический метод	0.1	-
519	97130.64	114209.55	Аналитический метод	0.1	-
520	97129.19	114206.18	Аналитический метод	0.1	-
521	97128.25	114203.91	Аналитический метод	0.1	-
522	97126.27	114199.72	Аналитический метод	0.1	-
523	97123.97	114194.75	Аналитический метод	0.1	-

Сведения о местоположении границ объекта

1. Система координат МСК-1964 СПб

2. Сведения о характерных точках границ объекта

Обозначение характерных точек границ	Координаты, м		Метод определения координат характерной точки	Средняя квадратическая погрешность положения характерной точки (Mt), м	Описание обозначения точки на местности (при наличии)
	X	Y			
524	97121.92	114190.48	Аналитический метод	0.1	-
525	97120.65	114187.29	Аналитический метод	0.1	-
526	97119.13	114183.73	Аналитический метод	0.1	-
527	97117.77	114179.75	Аналитический метод	0.1	-
528	97115.52	114174.69	Аналитический метод	0.1	-
529	97113.27	114169.29	Аналитический метод	0.1	-
530	97110.32	114162.45	Аналитический метод	0.1	-
531	97108.44	114157.89	Аналитический метод	0.1	-
532	97106.66	114153.95	Аналитический метод	0.1	-
533	97104.82	114149.65	Аналитический метод	0.1	-
534	97104.18	114148.08	Аналитический метод	0.1	-
535	97102.76	114145.23	Аналитический метод	0.1	-
536	97101.52	114142.87	Аналитический метод	0.1	-
537	97098.76	114135.73	Аналитический метод	0.1	-
538	97095.46	114127.52	Аналитический метод	0.1	-
539	97095.04	114126.39	Аналитический метод	0.1	-
540	97093.98	114124.41	Аналитический метод	0.1	-
541	97092.47	114121.46	Аналитический метод	0.1	-
542	97091.23	114118.60	Аналитический метод	0.1	-
543	97089.36	114114.00	Аналитический метод	0.1	-
544	97086.08	114105.65	Аналитический метод	0.1	-
545	97084.47	114101.85	Аналитический метод	0.1	-
546	97082.06	114096.30	Аналитический метод	0.1	-
547	97079.68	114090.72	Аналитический метод	0.1	-
548	97076.16	114080.89	Аналитический метод	0.1	-
549	97072.97	114071.75	Аналитический метод	0.1	-
550	97071.22	114067.55	Аналитический метод	0.1	-
551	97069.95	114064.77	Аналитический метод	0.1	-
552	97067.29	114058.84	Аналитический метод	0.1	-
553	97065.73	114055.57	Аналитический метод	0.1	-
554	97063.45	114050.55	Аналитический метод	0.1	-
555	97062.14	114047.60	Аналитический метод	0.1	-
556	97061.19	114045.08	Аналитический метод	0.1	-
557	97059.12	114039.36	Аналитический метод	0.1	-
558	97057.41	114034.78	Аналитический метод	0.1	-
559	97055.25	114028.80	Аналитический метод	0.1	-
560	97050.78	114016.69	Аналитический метод	0.1	-
561	97048.86	114011.41	Аналитический метод	0.1	-
562	97046.22	114004.38	Аналитический метод	0.1	-
563	97043.66	113997.24	Аналитический метод	0.1	-
564	97041.92	113992.65	Аналитический метод	0.1	-
565	97040.09	113987.61	Аналитический метод	0.1	-
566	97038.69	113983.84	Аналитический метод	0.1	-
567	97037.20	113980.08	Аналитический метод	0.1	-
568	97034.85	113974.44	Аналитический метод	0.1	-
569	97033.31	113970.47	Аналитический метод	0.1	-
570	97031.78	113966.74	Аналитический метод	0.1	-

Сведения о местоположении границ объекта

1. Система координат МСК-1964 СПб

2. Сведения о характерных точках границ объекта

Обозначение характерных точек границ	Координаты, м		Метод определения координат характерной точки	Средняя квадратическая погрешность положения характерной точки (Mt), м	Описание обозначения точки на местности (при наличии)
	X	Y			
571	97030.36	113963.06	Аналитический метод	0.1	-
572	97029.32	113960.59	Аналитический метод	0.1	-
573	97027.49	113955.92	Аналитический метод	0.1	-
574	97026.06	113952.65	Аналитический метод	0.1	-
575	97024.49	113948.85	Аналитический метод	0.1	-
576	97022.81	113944.98	Аналитический метод	0.1	-
577	97020.56	113940.01	Аналитический метод	0.1	-
578	97018.66	113935.15	Аналитический метод	0.1	-
579	97017.78	113932.24	Аналитический метод	0.1	-
580	97015.74	113927.62	Аналитический метод	0.1	-
581	97015.19	113925.98	Аналитический метод	0.1	-
582	97014.80	113922.32	Аналитический метод	0.1	-
583	97014.45	113918.26	Аналитический метод	0.1	-
584	97014.30	113917.35	Аналитический метод	0.1	-
585	97014.46	113916.09	Аналитический метод	0.1	-
586	97014.50	113913.51	Аналитический метод	0.1	-
587	97013.26	113910.47	Аналитический метод	0.1	-
588	97009.96	113902.64	Аналитический метод	0.1	-
589	97008.61	113898.69	Аналитический метод	0.1	-
590	97007.56	113896.07	Аналитический метод	0.1	-
591	97006.20	113892.86	Аналитический метод	0.1	-
592	97005.00	113890.71	Аналитический метод	0.1	-
593	97003.72	113888.48	Аналитический метод	0.1	-
594	97002.97	113886.71	Аналитический метод	0.1	-
595	96994.92	113867.21	Аналитический метод	0.1	-
596	96993.30	113863.02	Аналитический метод	0.1	-
597	96992.18	113859.88	Аналитический метод	0.1	-
598	96991.64	113859.52	Аналитический метод	0.1	-
599	96991.05	113857.18	Аналитический метод	0.1	-
600	96990.36	113855.43	Аналитический метод	0.1	-
601	96988.69	113851.24	Аналитический метод	0.1	-
602	96986.23	113845.34	Аналитический метод	0.1	-
603	96982.22	113835.59	Аналитический метод	0.1	-
604	96978.58	113826.67	Аналитический метод	0.1	-
605	96974.31	113816.38	Аналитический метод	0.1	-
606	96972.53	113812.63	Аналитический метод	0.1	-
607	96971.60	113811.18	Аналитический метод	0.1	-
608	96968.78	113806.52	Аналитический метод	0.1	-
609	96967.12	113803.21	Аналитический метод	0.1	-
610	96965.61	113800.48	Аналитический метод	0.1	-
611	96963.49	113796.43	Аналитический метод	0.1	-
612	96961.54	113792.72	Аналитический метод	0.1	-
613	96960.58	113790.99	Аналитический метод	0.1	-
614	96959.17	113788.30	Аналитический метод	0.1	-
615	96957.02	113783.47	Аналитический метод	0.1	-
616	96954.93	113778.77	Аналитический метод	0.1	-
617	96953.89	113776.57	Аналитический метод	0.1	-

Сведения о местоположении границ объекта

1. Система координат МСК-1964 СПб

2. Сведения о характерных точках границ объекта

Обозначение характерных точек границ	Координаты, м		Метод определения координат характерной точки	Средняя квадратическая погрешность положения характерной точки (Mt), м	Описание обозначения точки на местности (при наличии)
	X	Y			
618	96950.77	113769.53	Аналитический метод	0.1	-
619	96949.56	113766.70	Аналитический метод	0.1	-
620	96948.19	113763.78	Аналитический метод	0.1	-
621	96946.84	113760.78	Аналитический метод	0.1	-
622	96944.27	113754.38	Аналитический метод	0.1	-
623	96942.64	113750.17	Аналитический метод	0.1	-
624	96940.42	113741.07	Аналитический метод	0.1	-
625	96939.67	113738.05	Аналитический метод	0.1	-
626	96939.41	113736.84	Аналитический метод	0.1	-
627	96937.28	113731.16	Аналитический метод	0.1	-
628	96936.20	113728.41	Аналитический метод	0.1	-
629	96934.80	113724.75	Аналитический метод	0.1	-
630	96932.00	113717.59	Аналитический метод	0.1	-
631	96931.36	113716.13	Аналитический метод	0.1	-
632	96930.42	113714.03	Аналитический метод	0.1	-
633	96929.63	113712.22	Аналитический метод	0.1	-
634	96929.12	113710.95	Аналитический метод	0.1	-
635	96928.15	113708.65	Аналитический метод	0.1	-
636	96926.85	113705.68	Аналитический метод	0.1	-
637	96925.74	113703.07	Аналитический метод	0.1	-
638	96925.02	113701.45	Аналитический метод	0.1	-
639	96924.04	113699.16	Аналитический метод	0.1	-
640	96923.16	113697.20	Аналитический метод	0.1	-
641	96922.34	113695.25	Аналитический метод	0.1	-
642	96921.37	113692.69	Аналитический метод	0.1	-
643	96920.22	113690.03	Аналитический метод	0.1	-
644	96919.26	113687.49	Аналитический метод	0.1	-
645	96918.37	113685.44	Аналитический метод	0.1	-
646	96916.05	113679.64	Аналитический метод	0.1	-
647	96915.79	113678.96	Аналитический метод	0.1	-
648	96915.29	113678.22	Аналитический метод	0.1	-
649	96914.22	113676.40	Аналитический метод	0.1	-
650	96913.20	113674.79	Аналитический метод	0.1	-
651	96912.26	113672.83	Аналитический метод	0.1	-
652	96911.26	113670.52	Аналитический метод	0.1	-
653	96910.39	113668.44	Аналитический метод	0.1	-
654	96908.98	113665.21	Аналитический метод	0.1	-
655	96907.24	113661.48	Аналитический метод	0.1	-
656	96905.40	113657.24	Аналитический метод	0.1	-
657	96903.33	113652.58	Аналитический метод	0.1	-
658	96901.64	113648.68	Аналитический метод	0.1	-
659	96900.01	113644.77	Аналитический метод	0.1	-
660	96898.10	113640.02	Аналитический метод	0.1	-
661	96895.76	113633.69	Аналитический метод	0.1	-
662	96894.99	113631.82	Аналитический метод	0.1	-
663	96893.80	113629.60	Аналитический метод	0.1	-
664	96893.03	113627.79	Аналитический метод	0.1	-

Сведения о местоположении границ объекта

1. Система координат МСК-1964 СПб

2. Сведения о характерных точках границ объекта

Обозначение характерных точек границ	Координаты, м		Метод определения координат характерной точки	Средняя квадратическая погрешность положения характерной точки (Mt), м	Описание обозначения точки на местности (при наличии)
	X	Y			
665	96891.78	113625.07	Аналитический метод	0.1	-
666	96890.44	113621.95	Аналитический метод	0.1	-
667	96889.51	113620.22	Аналитический метод	0.1	-
668	96889.05	113619.21	Аналитический метод	0.1	-
669	96884.86	113612.73	Аналитический метод	0.1	-
670	96883.52	113610.63	Аналитический метод	0.1	-
671	96882.21	113608.15	Аналитический метод	0.1	-
672	96880.86	113605.56	Аналитический метод	0.1	-
673	96879.59	113602.48	Аналитический метод	0.1	-
674	96878.67	113600.77	Аналитический метод	0.1	-
675	96877.73	113598.69	Аналитический метод	0.1	-
676	96876.28	113595.19	Аналитический метод	0.1	-
677	96874.23	113590.19	Аналитический метод	0.1	-
678	96872.93	113586.81	Аналитический метод	0.1	-
679	96871.98	113584.28	Аналитический метод	0.1	-
680	96871.22	113582.16	Аналитический метод	0.1	-
681	96870.68	113580.86	Аналитический метод	0.1	-
682	96869.56	113578.24	Аналитический метод	0.1	-
683	96868.06	113575.05	Аналитический метод	0.1	-
684	96866.89	113572.00	Аналитический метод	0.1	-
685	96864.62	113566.28	Аналитический метод	0.1	-
686	96863.35	113563.12	Аналитический метод	0.1	-
687	96862.53	113560.94	Аналитический метод	0.1	-
688	96861.78	113559.07	Аналитический метод	0.1	-
689	96861.02	113557.10	Аналитический метод	0.1	-
690	96859.65	113553.80	Аналитический метод	0.1	-
691	96857.47	113548.72	Аналитический метод	0.1	-
692	96856.26	113545.52	Аналитический метод	0.1	-
693	96854.67	113541.94	Аналитический метод	0.1	-
694	96853.37	113538.79	Аналитический метод	0.1	-
695	96852.95	113537.83	Аналитический метод	0.1	-
696	96851.83	113534.78	Аналитический метод	0.1	-
697	96850.63	113531.60	Аналитический метод	0.1	-
698	96849.21	113527.96	Аналитический метод	0.1	-
699	96848.29	113525.73	Аналитический метод	0.1	-
700	96847.87	113524.55	Аналитический метод	0.1	-
701	96846.15	113521.20	Аналитический метод	0.1	-
702	96844.40	113517.91	Аналитический метод	0.1	-
703	96843.91	113516.93	Аналитический метод	0.1	-
704	96842.78	113517.25	Аналитический метод	0.1	-
705	96838.28	113518.39	Аналитический метод	0.1	-
706	96836.52	113518.85	Аналитический метод	0.1	-
707	96835.46	113519.00	Аналитический метод	0.1	-
708	96834.17	113518.57	Аналитический метод	0.1	-
709	96833.30	113517.94	Аналитический метод	0.1	-
710	96831.85	113515.26	Аналитический метод	0.1	-
711	96830.51	113512.41	Аналитический метод	0.1	-

Сведения о местоположении границ объекта

1. Система координат МСК-1964 СПб

2. Сведения о характерных точках границ объекта

Обозначение характерных точек границ	Координаты, м		Метод определения координат характерной точки	Средняя квадратическая погрешность положения характерной точки (Mt), м	Описание обозначения точки на местности (при наличии)
	X	Y			
712	96829.53	113510.37	Аналитический метод	0.1	-
713	96828.04	113507.40	Аналитический метод	0.1	-
714	96827.27	113504.96	Аналитический метод	0.1	-
715	96825.29	113499.39	Аналитический метод	0.1	-
716	96824.24	113496.33	Аналитический метод	0.1	-
717	96823.67	113494.21	Аналитический метод	0.1	-
718	96823.47	113493.27	Аналитический метод	0.1	-
719	96821.74	113491.56	Аналитический метод	0.1	-
720	96819.97	113489.90	Аналитический метод	0.1	-
721	96819.42	113487.95	Аналитический метод	0.1	-
722	96817.85	113483.04	Аналитический метод	0.1	-
723	96815.48	113475.48	Аналитический метод	0.1	-
724	96814.70	113472.87	Аналитический метод	0.1	-
725	96813.75	113469.98	Аналитический метод	0.1	-
726	96813.23	113468.22	Аналитический метод	0.1	-
727	96811.35	113462.44	Аналитический метод	0.1	-
728	96811.03	113461.22	Аналитический метод	0.1	-
729	96810.37	113458.53	Аналитический метод	0.1	-
730	96809.77	113456.03	Аналитический метод	0.1	-
731	96809.10	113453.33	Аналитический метод	0.1	-
732	96807.65	113450.67	Аналитический метод	0.1	-
733	96807.00	113448.39	Аналитический метод	0.1	-
734	96806.06	113445.25	Аналитический метод	0.1	-
735	96805.20	113442.09	Аналитический метод	0.1	-
736	96804.21	113438.61	Аналитический метод	0.1	-
737	96800.95	113427.35	Аналитический метод	0.1	-
738	96800.02	113424.23	Аналитический метод	0.1	-
739	96799.14	113420.81	Аналитический метод	0.1	-
740	96797.73	113416.30	Аналитический метод	0.1	-
741	96797.26	113414.40	Аналитический метод	0.1	-
742	96796.79	113412.92	Аналитический метод	0.1	-
743	96796.26	113411.09	Аналитический метод	0.1	-
744	96795.58	113409.07	Аналитический метод	0.1	-
745	96794.73	113406.23	Аналитический метод	0.1	-
746	96793.44	113402.26	Аналитический метод	0.1	-
747	96792.11	113398.40	Аналитический метод	0.1	-
748	96791.16	113395.22	Аналитический метод	0.1	-
749	96789.99	113391.83	Аналитический метод	0.1	-
750	96788.98	113388.49	Аналитический метод	0.1	-
751	96787.20	113382.89	Аналитический метод	0.1	-
752	96785.30	113377.15	Аналитический метод	0.1	-
753	96784.76	113375.72	Аналитический метод	0.1	-
754	96783.93	113373.92	Аналитический метод	0.1	-
755	96783.54	113372.41	Аналитический метод	0.1	-
756	96781.00	113363.35	Аналитический метод	0.1	-
757	96779.17	113357.08	Аналитический метод	0.1	-
758	96778.81	113355.60	Аналитический метод	0.1	-

Сведения о местоположении границ объекта

1. Система координат МСК-1964 СПб

2. Сведения о характерных точках границ объекта

Обозначение характерных точек границ	Координаты, м		Метод определения координат характерной точки	Средняя квадратическая погрешность положения характерной точки (Mt), м	Описание обозначения точки на местности (при наличии)
	X	Y			
759	96778.23	113353.74	Аналитический метод	0.1	-
760	96776.47	113349.26	Аналитический метод	0.1	-
761	96774.46	113343.02	Аналитический метод	0.1	-
762	96773.02	113338.77	Аналитический метод	0.1	-
763	96769.26	113326.52	Аналитический метод	0.1	-
764	96768.45	113323.54	Аналитический метод	0.1	-
765	96767.70	113320.95	Аналитический метод	0.1	-
766	96766.87	113318.38	Аналитический метод	0.1	-
767	96766.66	113317.17	Аналитический метод	0.1	-
768	96766.51	113315.73	Аналитический метод	0.1	-
769	96766.37	113314.99	Аналитический метод	0.1	-
770	96765.12	113310.36	Аналитический метод	0.1	-
771	96764.36	113307.78	Аналитический метод	0.1	-
772	96764.18	113307.27	Аналитический метод	0.1	-
773	96763.62	113305.81	Аналитический метод	0.1	-
774	96762.98	113304.01	Аналитический метод	0.1	-
775	96762.62	113302.87	Аналитический метод	0.1	-
776	96761.91	113299.99	Аналитический метод	0.1	-
777	96760.54	113294.97	Аналитический метод	0.1	-
778	96759.40	113290.64	Аналитический метод	0.1	-
779	96758.23	113286.50	Аналитический метод	0.1	-
780	96757.30	113282.89	Аналитический метод	0.1	-
781	96756.49	113279.87	Аналитический метод	0.1	-
782	96754.82	113273.97	Аналитический метод	0.1	-
783	96753.99	113271.24	Аналитический метод	0.1	-
784	96753.42	113269.23	Аналитический метод	0.1	-
785	96751.72	113263.68	Аналитический метод	0.1	-
786	96750.64	113260.02	Аналитический метод	0.1	-
787	96750.04	113257.89	Аналитический метод	0.1	-
788	96748.12	113251.78	Аналитический метод	0.1	-
789	96747.02	113248.40	Аналитический метод	0.1	-
790	96746.23	113246.14	Аналитический метод	0.1	-
791	96745.46	113244.01	Аналитический метод	0.1	-
792	96743.12	113236.68	Аналитический метод	0.1	-
793	96740.45	113228.87	Аналитический метод	0.1	-
794	96739.30	113223.71	Аналитический метод	0.1	-
795	96738.28	113218.85	Аналитический метод	0.1	-
796	96736.99	113213.52	Аналитический метод	0.1	-
797	96736.02	113209.63	Аналитический метод	0.1	-
798	96735.41	113207.50	Аналитический метод	0.1	-
799	96733.68	113201.83	Аналитический метод	0.1	-
800	96732.97	113199.44	Аналитический метод	0.1	-
801	96731.64	113195.07	Аналитический метод	0.1	-
802	96731.46	113194.21	Аналитический метод	0.1	-
803	96731.24	113193.07	Аналитический метод	0.1	-
804	96731.03	113191.82	Аналитический метод	0.1	-
805	96730.04	113191.41	Аналитический метод	0.1	-

Сведения о местоположении границ объекта

1. Система координат МСК-1964 СПб

2. Сведения о характерных точках границ объекта

Обозначение характерных точек границ	Координаты, м		Метод определения координат характерной точки	Средняя квадратическая погрешность положения характерной точки (Mt), м	Описание обозначения точки на местности (при наличии)
	X	Y			
806	96728.56	113189.99	Аналитический метод	0.1	-
807	96726.29	113188.06	Аналитический метод	0.1	-
808	96725.63	113186.05	Аналитический метод	0.1	-
809	96724.65	113182.94	Аналитический метод	0.1	-
810	96722.99	113178.06	Аналитический метод	0.1	-
811	96722.29	113175.79	Аналитический метод	0.1	-
812	96721.90	113172.35	Аналитический метод	0.1	-
813	96722.66	113170.62	Аналитический метод	0.1	-
814	96723.25	113169.12	Аналитический метод	0.1	-
815	96723.17	113168.44	Аналитический метод	0.1	-
816	96722.92	113167.34	Аналитический метод	0.1	-
817	96722.31	113165.45	Аналитический метод	0.1	-
818	96721.59	113163.55	Аналитический метод	0.1	-
819	96721.00	113161.90	Аналитический метод	0.1	-
820	96720.30	113160.32	Аналитический метод	0.1	-
821	96719.62	113158.96	Аналитический метод	0.1	-
822	96718.16	113153.24	Аналитический метод	0.1	-
823	96717.76	113151.44	Аналитический метод	0.1	-
824	96717.03	113150.66	Аналитический метод	0.1	-
825	96716.27	113150.09	Аналитический метод	0.1	-
826	96714.68	113149.20	Аналитический метод	0.1	-
827	96713.86	113147.94	Аналитический метод	0.1	-
828	96712.60	113143.53	Аналитический метод	0.1	-
829	96711.75	113140.77	Аналитический метод	0.1	-
830	96711.20	113138.48	Аналитический метод	0.1	-
831	96710.80	113136.63	Аналитический метод	0.1	-
832	96710.52	113134.70	Аналитический метод	0.1	-
833	96709.53	113131.72	Аналитический метод	0.1	-
834	96707.90	113126.69	Аналитический метод	0.1	-
835	96706.93	113123.95	Аналитический метод	0.1	-
836	96704.53	113116.62	Аналитический метод	0.1	-
837	96702.12	113109.44	Аналитический метод	0.1	-
838	96702.01	113108.47	Аналитический метод	0.1	-
839	96702.14	113107.68	Аналитический метод	0.1	-
840	96702.38	113106.59	Аналитический метод	0.1	-
841	96702.53	113105.85	Аналитический метод	0.1	-
842	96702.13	113104.88	Аналитический метод	0.1	-
843	96701.10	113102.16	Аналитический метод	0.1	-
844	96700.03	113099.22	Аналитический метод	0.1	-
845	96697.76	113091.52	Аналитический метод	0.1	-
846	96697.23	113089.92	Аналитический метод	0.1	-
847	96696.71	113087.95	Аналитический метод	0.1	-
848	96695.15	113082.83	Аналитический метод	0.1	-
849	96694.36	113080.02	Аналитический метод	0.1	-
850	96693.24	113076.31	Аналитический метод	0.1	-
851	96691.59	113070.58	Аналитический метод	0.1	-
852	96690.59	113067.37	Аналитический метод	0.1	-

Сведения о местоположении границ объекта

1. Система координат МСК-1964 СПб

2. Сведения о характерных точках границ объекта

Обозначение характерных точек границ	Координаты, м		Метод определения координат характерной точки	Средняя квадратическая погрешность положения характерной точки (Mt), м	Описание обозначения точки на местности (при наличии)
	X	Y			
853	96688.73	113061.03	Аналитический метод	0.1	-
854	96687.31	113056.45	Аналитический метод	0.1	-
855	96685.87	113051.32	Аналитический метод	0.1	-
856	96685.31	113049.61	Аналитический метод	0.1	-
857	96684.54	113047.05	Аналитический метод	0.1	-
858	96683.78	113044.32	Аналитический метод	0.1	-
859	96681.80	113037.75	Аналитический метод	0.1	-
860	96680.08	113031.91	Аналитический метод	0.1	-
861	96677.45	113022.84	Аналитический метод	0.1	-
862	96676.65	113020.29	Аналитический метод	0.1	-
863	96675.99	113017.98	Аналитический метод	0.1	-
864	96675.13	113015.47	Аналитический метод	0.1	-
865	96673.75	113011.24	Аналитический метод	0.1	-
866	96672.94	113009.05	Аналитический метод	0.1	-
867	96672.48	113007.41	Аналитический метод	0.1	-
868	96671.48	113003.53	Аналитический метод	0.1	-
869	96670.62	113000.52	Аналитический метод	0.1	-
870	96669.59	112996.52	Аналитический метод	0.1	-
871	96668.50	112992.56	Аналитический метод	0.1	-
872	96667.45	112988.60	Аналитический метод	0.1	-
873	96666.48	112984.10	Аналитический метод	0.1	-
874	96665.75	112981.35	Аналитический метод	0.1	-
875	96664.94	112977.40	Аналитический метод	0.1	-
876	96664.22	112974.30	Аналитический метод	0.1	-
877	96663.77	112972.47	Аналитический метод	0.1	-
878	96662.99	112970.16	Аналитический метод	0.1	-
879	96662.86	112968.71	Аналитический метод	0.1	-
880	96662.64	112965.79	Аналитический метод	0.1	-
881	96662.40	112963.09	Аналитический метод	0.1	-
882	96662.13	112959.71	Аналитический метод	0.1	-
883	96661.83	112955.50	Аналитический метод	0.1	-
884	96661.22	112943.06	Аналитический метод	0.1	-
885	96661.47	112941.05	Аналитический метод	0.1	-
886	96662.04	112937.57	Аналитический метод	0.1	-
887	96663.37	112929.03	Аналитический метод	0.1	-
888	96663.40	112927.87	Аналитический метод	0.1	-
889	96663.50	112927.10	Аналитический метод	0.1	-
890	96663.86	112926.35	Аналитический метод	0.1	-
891	96664.61	112922.27	Аналитический метод	0.1	-
892	96664.71	112921.17	Аналитический метод	0.1	-
893	96664.85	112918.04	Аналитический метод	0.1	-
894	96664.71	112917.36	Аналитический метод	0.1	-
895	96664.39	112916.84	Аналитический метод	0.1	-
896	96661.62	112914.87	Аналитический метод	0.1	-
897	96656.82	112911.21	Аналитический метод	0.1	-
898	96655.30	112910.81	Аналитический метод	0.1	-
899	96653.89	112908.91	Аналитический метод	0.1	-

Сведения о местоположении границ объекта

1. Система координат МСК-1964 СПб

2. Сведения о характерных точках границ объекта

Обозначение характерных точек границ	Координаты, м		Метод определения координат характерной точки	Средняя квадратическая погрешность положения характерной точки (Mt), м	Описание обозначения точки на местности (при наличии)
	X	Y			
900	96653.18	112906.85	Аналитический метод	0.1	-
901	96650.53	112905.62	Аналитический метод	0.1	-
902	96647.49	112902.40	Аналитический метод	0.1	-
903	96645.73	112899.78	Аналитический метод	0.1	-
904	96643.62	112896.74	Аналитический метод	0.1	-
905	96641.41	112892.48	Аналитический метод	0.1	-
906	96639.06	112890.32	Аналитический метод	0.1	-
907	96636.90	112888.19	Аналитический метод	0.1	-
908	96633.10	112884.24	Аналитический метод	0.1	-
909	96631.46	112882.79	Аналитический метод	0.1	-
910	96630.32	112880.90	Аналитический метод	0.1	-
911	96629.39	112879.28	Аналитический метод	0.1	-
912	96628.82	112878.41	Аналитический метод	0.1	-
913	96627.29	112876.30	Аналитический метод	0.1	-
914	96623.45	112871.15	Аналитический метод	0.1	-
915	96619.15	112865.75	Аналитический метод	0.1	-
916	96616.86	112863.00	Аналитический метод	0.1	-
917	96614.25	112859.78	Аналитический метод	0.1	-
918	96611.38	112856.46	Аналитический метод	0.1	-
919	96609.94	112854.90	Аналитический метод	0.1	-
920	96609.00	112853.73	Аналитический метод	0.1	-
921	96603.90	112849.06	Аналитический метод	0.1	-
922	96601.84	112847.38	Аналитический метод	0.1	-
923	96600.86	112846.39	Аналитический метод	0.1	-
924	96600.01	112845.69	Аналитический метод	0.1	-
925	96598.00	112843.58	Аналитический метод	0.1	-
926	96596.13	112841.57	Аналитический метод	0.1	-
927	96594.16	112839.57	Аналитический метод	0.1	-
928	96593.41	112838.85	Аналитический метод	0.1	-
929	96591.70	112837.45	Аналитический метод	0.1	-
930	96590.46	112836.34	Аналитический метод	0.1	-
931	96584.43	112831.25	Аналитический метод	0.1	-
932	96582.28	112829.52	Аналитический метод	0.1	-
933	96578.75	112826.56	Аналитический метод	0.1	-
934	96576.26	112824.52	Аналитический метод	0.1	-
935	96570.55	112819.75	Аналитический метод	0.1	-
936	96568.00	112817.50	Аналитический метод	0.1	-
937	96556.46	112808.20	Аналитический метод	0.1	-
938	96552.86	112805.25	Аналитический метод	0.1	-
939	96549.27	112802.38	Аналитический метод	0.1	-
940	96547.14	112800.64	Аналитический метод	0.1	-
941	96546.13	112799.90	Аналитический метод	0.1	-
942	96544.50	112799.53	Аналитический метод	0.1	-
943	96543.72	112799.13	Аналитический метод	0.1	-
944	96542.75	112798.53	Аналитический метод	0.1	-
945	96541.63	112797.71	Аналитический метод	0.1	-
946	96540.47	112796.76	Аналитический метод	0.1	-

Сведения о местоположении границ объекта					
1. Система координат МСК-1964 СПб					
2. Сведения о характерных точках границ объекта					
Обозначение характерных точек границ	Координаты, м		Метод определения координат характерной точки	Средняя квадратическая погрешность положения характерной точки (Mt), м	Описание обозначения точки на местности (при наличии)
	X	Y			
947	96538.75	112794.53	Аналитический метод	0.1	-
948	96538.39	112794.03	Аналитический метод	0.1	-
949	96538.11	112793.27	Аналитический метод	0.1	-
950	96533.81	112789.46	Аналитический метод	0.1	-
951	96533.32	112789.24	Аналитический метод	0.1	-
952	96532.14	112789.54	Аналитический метод	0.1	-
953	96528.69	112790.33	Аналитический метод	0.1	-
954	96526.12	112790.88	Аналитический метод	0.1	-
955	96523.33	112791.55	Аналитический метод	0.1	-
956	96521.02	112792.05	Аналитический метод	0.1	-
957	96519.16	112792.50	Аналитический метод	0.1	-
958	96514.65	112793.50	Аналитический метод	0.1	-
959	96513.27	112793.78	Аналитический метод	0.1	-
960	96510.13	112794.73	Аналитический метод	0.1	-
961	96507.74	112795.01	Аналитический метод	0.1	-
962	96507.38	112795.13	Аналитический метод	0.1	-
963	96506.96	112795.23	Аналитический метод	0.1	-
964	96505.25	112795.78	Аналитический метод	0.1	-
965	96504.49	112796.09	Аналитический метод	0.1	-
966	96504.06	112796.56	Аналитический метод	0.1	-
967	96502.42	112801.75	Аналитический метод	0.1	-
968	96500.94	112806.82	Аналитический метод	0.1	-
969	96498.89	112814.12	Аналитический метод	0.1	-
970	96495.26	112823.55	Аналитический метод	0.1	-
971	96493.33	112827.36	Аналитический метод	0.1	-
972	96492.83	112828.65	Аналитический метод	0.1	-
973	96488.42	112839.76	Аналитический метод	0.1	-
974	96486.24	112845.17	Аналитический метод	0.1	-
975	96485.11	112848.41	Аналитический метод	0.1	-
976	96484.18	112851.02	Аналитический метод	0.1	-
977	96483.84	112851.92	Аналитический метод	0.1	-
978	96482.05	112856.35	Аналитический метод	0.1	-
979	96481.29	112858.33	Аналитический метод	0.1	-
980	96480.27	112860.82	Аналитический метод	0.1	-
981	96477.63	112867.41	Аналитический метод	0.1	-
982	96475.53	112872.59	Аналитический метод	0.1	-
983	96474.51	112875.17	Аналитический метод	0.1	-
984	96472.02	112880.55	Аналитический метод	0.1	-
985	96470.98	112882.93	Аналитический метод	0.1	-
986	96470.60	112884.05	Аналитический метод	0.1	-
987	96473.53	112884.15	Аналитический метод	0.1	-
988	96474.79	112884.28	Аналитический метод	0.1	-
989	96475.43	112884.29	Аналитический метод	0.1	-
990	96476.45	112884.56	Аналитический метод	0.1	-
991	96486.56	112887.15	Аналитический метод	0.1	-
992	96491.49	112888.42	Аналитический метод	0.1	-
993	96502.09	112891.42	Аналитический метод	0.1	-

Сведения о местоположении границ объекта

1. Система координат МСК-1964 СПб

2. Сведения о характерных точках границ объекта

Обозначение характерных точек границ	Координаты, м		Метод определения координат характерной точки	Средняя квадратическая погрешность положения характерной точки (Mt), м	Описание обозначения точки на местности (при наличии)
	X	Y			
994	96503.38	112891.80	Аналитический метод	0.1	-
995	96504.57	112892.32	Аналитический метод	0.1	-
996	96504.97	112892.79	Аналитический метод	0.1	-
997	96505.15	112893.50	Аналитический метод	0.1	-
998	96505.14	112894.23	Аналитический метод	0.1	-
999	96504.79	112895.35	Аналитический метод	0.1	-
1000	96504.53	112896.02	Аналитический метод	0.1	-
1001	96502.68	112895.26	Аналитический метод	0.1	-
1002	96502.90	112894.72	Аналитический метод	0.1	-
1003	96503.14	112893.89	Аналитический метод	0.1	-
1004	96501.54	112893.34	Аналитический метод	0.1	-
1005	96490.98	112890.36	Аналитический метод	0.1	-
1006	96486.06	112889.09	Аналитический метод	0.1	-
1007	96475.94	112886.50	Аналитический метод	0.1	-
1008	96475.18	112886.29	Аналитический метод	0.1	-
1009	96474.71	112886.28	Аналитический метод	0.1	-
1010	96473.42	112886.15	Аналитический метод	0.1	-
1011	96469.88	112886.03	Аналитический метод	0.1	-
1012	96469.22	112885.68	Аналитический метод	0.1	-
1013	96468.72	112885.28	Аналитический метод	0.1	-
1014	96468.48	112884.55	Аналитический метод	0.1	-
1015	96468.54	112883.87	Аналитический метод	0.1	-
1016	96469.13	112882.17	Аналитический метод	0.1	-
1017	96470.19	112879.74	Аналитический метод	0.1	-
1018	96472.66	112874.41	Аналитический метод	0.1	-
1019	96473.67	112871.85	Аналитический метод	0.1	-
1020	96475.77	112866.66	Аналитический метод	0.1	-
1021	96478.41	112860.07	Аналитический метод	0.1	-
1022	96479.43	112857.58	Аналитический метод	0.1	-
1023	96480.19	112855.61	Аналитический метод	0.1	-
1024	96481.97	112851.21	Аналитический метод	0.1	-
1025	96482.30	112850.32	Аналитический метод	0.1	-
1026	96483.23	112847.75	Аналитический метод	0.1	-
1027	96484.37	112844.45	Аналитический метод	0.1	-
1028	96486.56	112839.02	Аналитический метод	0.1	-
1029	96490.97	112827.92	Аналитический метод	0.1	-
1030	96491.49	112826.59	Аналитический метод	0.1	-
1031	96493.42	112822.78	Аналитический метод	0.1	-
1032	96496.98	112813.53	Аналитический метод	0.1	-
1033	96499.02	112806.28	Аналитический метод	0.1	-
1034	96500.50	112801.18	Аналитический метод	0.1	-
1035	96502.07	112796.17	Аналитический метод	0.1	-
1036	96502.49	112795.26	Аналитический метод	0.1	-
1037	96503.34	112794.39	Аналитический метод	0.1	-
1038	96504.61	112793.89	Аналитический метод	0.1	-
1039	96506.45	112793.30	Аналитический метод	0.1	-
1040	96506.85	112793.20	Аналитический метод	0.1	-

Сведения о местоположении границ объекта

1. Система координат МСК-1964 СПб

2. Сведения о характерных точках границ объекта

Обозначение характерных точек границ	Координаты, м		Метод определения координат характерной точки	Средняя квадратическая погрешность положения характерной точки (Mt), м	Описание обозначения точки на местности (при наличии)
	X	Y			
1041	96507.34	112793.04	Аналитический метод	0.1	-
1042	96509.72	112792.77	Аналитический метод	0.1	-
1043	96512.82	112791.83	Аналитический метод	0.1	-
1044	96514.23	112791.54	Аналитический метод	0.1	-
1045	96518.70	112790.56	Аналитический метод	0.1	-
1046	96520.57	112790.11	Аналитический метод	0.1	-
1047	96522.90	112789.60	Аналитический метод	0.1	-
1048	96525.67	112788.93	Аналитический метод	0.1	-
1049	96528.25	112788.37	Аналитический метод	0.1	-
1050	96531.67	112787.60	Аналитический метод	0.1	-
1051	96533.50	112787.14	Аналитический метод	0.1	-
1052	96534.92	112787.75	Аналитический метод	0.1	-
1053	96539.87	112792.16	Аналитический метод	0.1	-
1054	96540.31	112793.28	Аналитический метод	0.1	-
1055	96541.92	112795.37	Аналитический метод	0.1	-
1056	96542.87	112796.15	Аналитический метод	0.1	-
1057	96543.84	112796.85	Аналитический метод	0.1	-
1058	96544.72	112797.39	Аналитический метод	0.1	-
1059	96545.17	112797.63	Аналитический метод	0.1	-
1060	96546.96	112798.01	Аналитический метод	0.1	-
1061	96548.38	112799.07	Аналитический метод	0.1	-
1062	96550.53	112800.82	Аналитический метод	0.1	-
1063	96554.11	112803.69	Аналитический метод	0.1	-
1064	96557.72	112806.64	Аналитический метод	0.1	-
1065	96569.27	112815.95	Аналитический метод	0.1	-
1066	96571.86	112818.24	Аналитический метод	0.1	-
1067	96577.54	112822.98	Аналитический метод	0.1	-
1068	96580.03	112825.02	Аналитический метод	0.1	-
1069	96583.55	112827.98	Аналитический метод	0.1	-
1070	96585.70	112829.70	Аналитический метод	0.1	-
1071	96591.77	112834.83	Аналитический метод	0.1	-
1072	96593.02	112835.95	Аналитический метод	0.1	-
1073	96594.76	112837.38	Аналитический метод	0.1	-
1074	96595.57	112838.16	Аналитический метод	0.1	-
1075	96597.58	112840.20	Аналитический метод	0.1	-
1076	96599.45	112842.20	Аналитический метод	0.1	-
1077	96601.33	112844.19	Аналитический метод	0.1	-
1078	96602.24	112844.94	Аналитический метод	0.1	-
1079	96603.22	112845.93	Аналитический метод	0.1	-
1080	96605.18	112847.52	Аналитический метод	0.1	-
1081	96610.40	112852.30	Аналитический метод	0.1	-
1082	96611.48	112853.62	Аналитический метод	0.1	-
1083	96612.89	112855.14	Аналитический метод	0.1	-
1084	96615.78	112858.49	Аналитический метод	0.1	-
1085	96618.41	112861.74	Аналитический метод	0.1	-
1086	96620.71	112864.50	Аналитический метод	0.1	-
1087	96625.02	112869.92	Аналитический метод	0.1	-

Сведения о местоположении границ объекта

1. Система координат МСК-1964 СПб

2. Сведения о характерных точках границ объекта

Обозначение характерных точек границ	Координаты, м		Метод определения координат характерной точки	Средняя квадратическая погрешность положения характерной точки (Mt), м	Описание обозначения точки на местности (при наличии)
	X	Y			
1088	96628.90	112875.11	Аналитический метод	0.1	-
1089	96630.45	112877.25	Аналитический метод	0.1	-
1090	96631.08	112878.21	Аналитический метод	0.1	-
1091	96632.03	112879.87	Аналитический метод	0.1	-
1092	96633.03	112881.51	Аналитический метод	0.1	-
1093	96634.51	112882.82	Аналитический метод	0.1	-
1094	96638.31	112886.78	Аналитический метод	0.1	-
1095	96640.43	112888.85	Аналитический метод	0.1	-
1096	96643.03	112891.24	Аналитический метод	0.1	-
1097	96645.35	112895.72	Аналитический метод	0.1	-
1098	96647.38	112898.65	Аналитический метод	0.1	-
1099	96649.06	112901.15	Аналитический метод	0.1	-
1100	96651.73	112903.97	Аналитический метод	0.1	-
1101	96654.80	112905.39	Аналитический метод	0.1	-
1102	96655.68	112907.98	Аналитический метод	0.1	-
1103	96656.49	112909.05	Аналитический метод	0.1	-
1104	96657.72	112909.37	Аналитический метод	0.1	-
1105	96662.82	112913.26	Аналитический метод	0.1	-
1106	96665.88	112915.46	Аналитический метод	0.1	-
1107	96666.57	112916.59	Аналитический метод	0.1	-
1108	96666.86	112917.87	Аналитический метод	0.1	-
1109	96666.71	112921.33	Аналитический метод	0.1	-
1110	96666.60	112922.50	Аналитический метод	0.1	-
1111	96665.86	112926.56	Аналитический метод	0.1	-
1112	96665.67	112927.27	Аналитический метод	0.1	-
1113	96665.42	112927.74	Аналитический метод	0.1	-
1114	96665.37	112929.22	Аналитический метод	0.1	-
1115	96664.02	112937.89	Аналитический метод	0.1	-
1116	96663.45	112941.36	Аналитический метод	0.1	-
1117	96663.22	112943.10	Аналитический метод	0.1	-
1118	96663.83	112955.39	Аналитический метод	0.1	-
1119	96664.13	112959.55	Аналитический метод	0.1	-
1120	96664.40	112962.93	Аналитический метод	0.1	-
1121	96664.64	112965.62	Аналитический метод	0.1	-
1122	96664.86	112968.55	Аналитический метод	0.1	-
1123	96664.97	112969.77	Аналитический метод	0.1	-
1124	96665.68	112971.87	Аналитический метод	0.1	-
1125	96666.16	112973.83	Аналитический метод	0.1	-
1126	96666.89	112976.96	Аналитический метод	0.1	-
1127	96667.70	112980.92	Аналитический метод	0.1	-
1128	96668.42	112983.61	Аналитический метод	0.1	-
1129	96669.40	112988.16	Аналитический метод	0.1	-
1130	96670.44	112992.04	Аналитический метод	0.1	-
1131	96671.53	112996.01	Аналитический метод	0.1	-
1132	96672.56	113000.01	Аналитический метод	0.1	-
1133	96673.41	113002.99	Аналитический метод	0.1	-
1134	96674.42	113006.90	Аналитический метод	0.1	-

Сведения о местоположении границ объекта

1. Система координат МСК-1964 СПб

2. Сведения о характерных точках границ объекта

Обозначение характерных точек границ	Координаты, м		Метод определения координат характерной точки	Средняя квадратическая погрешность положения характерной точки (Mt), м	Описание обозначения точки на местности (при наличии)
	X	Y			
1135	96674.85	113008.47	Аналитический метод	0.1	-
1136	96675.63	113010.56	Аналитический метод	0.1	-
1137	96677.03	113014.83	Аналитический метод	0.1	-
1138	96677.89	113017.36	Аналитический метод	0.1	-
1139	96678.57	113019.72	Аналитический метод	0.1	-
1140	96679.36	113022.25	Аналитический метод	0.1	-
1141	96682.00	113031.35	Аналитический метод	0.1	-
1142	96683.72	113037.18	Аналитический метод	0.1	-
1143	96685.70	113043.75	Аналитический метод	0.1	-
1144	96686.46	113046.48	Аналитический метод	0.1	-
1145	96687.22	113049.02	Аналитический метод	0.1	-
1146	96687.79	113050.76	Аналитический метод	0.1	-
1147	96689.23	113055.90	Аналитический метод	0.1	-
1148	96690.65	113060.46	Аналитический метод	0.1	-
1149	96692.51	113066.80	Аналитический метод	0.1	-
1150	96693.51	113070.01	Аналитический метод	0.1	-
1151	96695.16	113075.74	Аналитический метод	0.1	-
1152	96696.28	113079.47	Аналитический метод	0.1	-
1153	96697.07	113082.28	Аналитический метод	0.1	-
1154	96698.63	113087.39	Аналитический метод	0.1	-
1155	96699.16	113089.38	Аналитический метод	0.1	-
1156	96699.66	113090.91	Аналитический метод	0.1	-
1157	96701.94	113098.63	Аналитический метод	0.1	-
1158	96702.98	113101.47	Аналитический метод	0.1	-
1159	96703.99	113104.13	Аналитический метод	0.1	-
1160	96704.61	113105.66	Аналитический метод	0.1	-
1161	96704.34	113107.00	Аналитический метод	0.1	-
1162	96704.03	113108.43	Аналитический метод	0.1	-
1163	96704.07	113108.96	Аналитический метод	0.1	-
1164	96706.43	113115.99	Аналитический метод	0.1	-
1165	96708.83	113123.32	Аналитический метод	0.1	-
1166	96709.80	113126.06	Аналитический метод	0.1	-
1167	96711.43	113131.09	Аналитический метод	0.1	-
1168	96712.47	113134.22	Аналитический метод	0.1	-
1169	96712.76	113136.24	Аналитический метод	0.1	-
1170	96713.16	113138.05	Аналитический метод	0.1	-
1171	96713.68	113140.22	Аналитический метод	0.1	-
1172	96714.52	113142.96	Аналитический метод	0.1	-
1173	96715.68	113147.07	Аналитический метод	0.1	-
1174	96716.08	113147.69	Аналитический метод	0.1	-
1175	96717.42	113148.45	Аналитический метод	0.1	-
1176	96718.29	113149.10	Аналитический метод	0.1	-
1177	96719.09	113149.90	Аналитический метод	0.1	-
1178	96719.62	113150.56	Аналитический метод	0.1	-
1179	96720.10	113152.76	Аналитический метод	0.1	-
1180	96721.51	113158.25	Аналитический метод	0.1	-
1181	96722.11	113159.46	Аналитический метод	0.1	-

Сведения о местоположении границ объекта

1. Система координат МСК-1964 СПб

2. Сведения о характерных точках границ объекта

Обозначение характерных точек границ	Координаты, м		Метод определения координат характерной точки	Средняя квадратическая погрешность положения характерной точки (Mt), м	Описание обозначения точки на местности (при наличии)
	X	Y			
1182	96722.87	113161.19	Аналитический метод	0.1	-
1183	96723.47	113162.87	Аналитический метод	0.1	-
1184	96724.19	113164.77	Аналитический метод	0.1	-
1185	96724.87	113166.85	Аналитический метод	0.1	-
1186	96725.14	113168.05	Аналитический метод	0.1	-
1187	96725.29	113169.38	Аналитический метод	0.1	-
1188	96724.51	113171.37	Аналитический метод	0.1	-
1189	96723.94	113172.66	Аналитический метод	0.1	-
1190	96724.25	113175.34	Аналитический метод	0.1	-
1191	96724.90	113177.46	Аналитический метод	0.1	-
1192	96726.55	113182.33	Аналитический метод	0.1	-
1193	96727.53	113185.44	Аналитический метод	0.1	-
1194	96728.02	113186.91	Аналитический метод	0.1	-
1195	96729.88	113188.49	Аналитический метод	0.1	-
1196	96731.12	113189.68	Аналитический метод	0.1	-
1197	96732.69	113190.36	Аналитический метод	0.1	-
1198	96733.00	113191.45	Аналитический метод	0.1	-
1199	96733.20	113192.70	Аналитический метод	0.1	-
1200	96733.42	113193.81	Аналитический метод	0.1	-
1201	96733.59	113194.62	Аналитический метод	0.1	-
1202	96734.89	113198.86	Аналитический метод	0.1	-
1203	96735.60	113201.25	Аналитический метод	0.1	-
1204	96737.33	113206.92	Аналитический метод	0.1	-
1205	96737.96	113209.13	Аналитический метод	0.1	-
1206	96738.93	113213.04	Аналитический метод	0.1	-
1207	96740.24	113218.43	Аналитический метод	0.1	-
1208	96741.26	113223.30	Аналитический метод	0.1	-
1209	96742.40	113228.42	Аналитический метод	0.1	-
1210	96745.02	113236.05	Аналитический метод	0.1	-
1211	96747.36	113243.39	Аналитический метод	0.1	-
1212	96748.11	113245.46	Аналитический метод	0.1	-
1213	96748.92	113247.77	Аналитический метод	0.1	-
1214	96750.02	113251.17	Аналитический метод	0.1	-
1215	96751.96	113257.34	Аналитический метод	0.1	-
1216	96752.56	113259.47	Аналитический метод	0.1	-
1217	96753.64	113263.11	Аналитический метод	0.1	-
1218	96755.34	113268.68	Аналитический метод	0.1	-
1219	96755.91	113270.67	Аналитический метод	0.1	-
1220	96756.74	113273.40	Аналитический метод	0.1	-
1221	96758.42	113279.34	Аналитический метод	0.1	-
1222	96759.24	113282.38	Аналитический метод	0.1	-
1223	96760.17	113285.99	Аналитический метод	0.1	-
1224	96761.33	113290.12	Аналитический метод	0.1	-
1225	96762.48	113294.45	Аналитический метод	0.1	-
1226	96763.84	113299.48	Аналитический метод	0.1	-
1227	96764.55	113302.36	Аналитический метод	0.1	-
1228	96764.87	113303.35	Аналитический метод	0.1	-

Сведения о местоположении границ объекта

1. Система координат МСК-1964 СПб

2. Сведения о характерных точках границ объекта

Обозначение характерных точек границ	Координаты, м		Метод определения координат характерной точки	Средняя квадратическая погрешность положения характерной точки (Mt), м	Описание обозначения точки на местности (при наличии)
	X	Y			
1229	96765.50	113305.12	Аналитический метод	0.1	-
1230	96766.07	113306.60	Аналитический метод	0.1	-
1231	96766.26	113307.15	Аналитический метод	0.1	-
1232	96767.05	113309.83	Аналитический метод	0.1	-
1233	96768.31	113314.50	Аналитический метод	0.1	-
1234	96768.49	113315.47	Аналитический метод	0.1	-
1235	96768.64	113316.86	Аналитический метод	0.1	-
1236	96768.83	113317.97	Аналитический метод	0.1	-
1237	96769.62	113320.38	Аналитический метод	0.1	-
1238	96770.37	113322.99	Аналитический метод	0.1	-
1239	96771.18	113325.94	Аналитический метод	0.1	-
1240	96774.93	113338.17	Аналитический метод	0.1	-
1241	96776.36	113342.39	Аналитический метод	0.1	-
1242	96778.36	113348.61	Аналитический метод	0.1	-
1243	96780.11	113353.04	Аналитический метод	0.1	-
1244	96780.74	113355.09	Аналитический метод	0.1	-
1245	96781.11	113356.58	Аналитический метод	0.1	-
1246	96782.92	113362.80	Аналитический метод	0.1	-
1247	96785.47	113371.89	Аналитический метод	0.1	-
1248	96785.83	113373.27	Аналитический метод	0.1	-
1249	96786.62	113374.98	Аналитический метод	0.1	-
1250	96787.19	113376.49	Аналитический метод	0.1	-
1251	96789.10	113382.27	Аналитический метод	0.1	-
1252	96790.89	113387.90	Аналитический метод	0.1	-
1253	96791.90	113391.23	Аналитический метод	0.1	-
1254	96793.06	113394.58	Аналитический метод	0.1	-
1255	96794.02	113397.80	Аналитический метод	0.1	-
1256	96795.34	113401.61	Аналитический метод	0.1	-
1257	96796.64	113405.64	Аналитический метод	0.1	-
1258	96797.49	113408.48	Аналитический метод	0.1	-
1259	96798.17	113410.47	Аналитический метод	0.1	-
1260	96798.71	113412.36	Аналитический метод	0.1	-
1261	96799.19	113413.89	Аналитический метод	0.1	-
1262	96799.66	113415.79	Аналитический метод	0.1	-
1263	96801.07	113420.29	Аналитический метод	0.1	-
1264	96801.95	113423.71	Аналитический метод	0.1	-
1265	96802.87	113426.79	Аналитический метод	0.1	-
1266	96806.13	113438.05	Аналитический метод	0.1	-
1267	96807.12	113441.55	Аналитический метод	0.1	-
1268	96807.98	113444.68	Аналитический метод	0.1	-
1269	96808.92	113447.83	Аналитический метод	0.1	-
1270	96809.52	113449.92	Аналитический метод	0.1	-
1271	96810.98	113452.60	Аналитический метод	0.1	-
1272	96811.71	113455.55	Аналитический метод	0.1	-
1273	96812.31	113458.06	Аналитический метод	0.1	-
1274	96812.97	113460.73	Аналитический метод	0.1	-
1275	96813.28	113461.90	Аналитический метод	0.1	-

Сведения о местоположении границ объекта

1. Система координат МСК-1964 СПб

2. Сведения о характерных точках границ объекта

Обозначение характерных точек границ	Координаты, м		Метод определения координат характерной точки	Средняя квадратическая погрешность положения характерной точки (Mt), м	Описание обозначения точки на местности (при наличии)
	X	Y			
1276	96815.14	113467.63	Аналитический метод	0.1	-
1277	96815.66	113469.39	Аналитический метод	0.1	-
1278	96816.60	113472.26	Аналитический метод	0.1	-
1279	96817.40	113474.90	Аналитический метод	0.1	-
1280	96819.75	113482.43	Аналитический метод	0.1	-
1281	96821.33	113487.35	Аналитический метод	0.1	-
1282	96821.73	113488.79	Аналитический метод	0.1	-
1283	96823.13	113490.11	Аналитический метод	0.1	-
1284	96825.31	113492.28	Аналитический метод	0.1	-
1285	96825.62	113493.76	Аналитический метод	0.1	-
1286	96826.17	113495.78	Аналитический метод	0.1	-
1287	96827.18	113498.74	Аналитический метод	0.1	-
1288	96829.16	113504.31	Аналитический метод	0.1	-
1289	96829.89	113506.62	Аналитический метод	0.1	-
1290	96831.32	113509.48	Аналитический метод	0.1	-
1291	96832.31	113511.55	Аналитический метод	0.1	-
1292	96833.64	113514.38	Аналитический метод	0.1	-
1293	96834.90	113516.68	Аналитический метод	0.1	-
1294	96835.50	113516.93	Аналитический метод	0.1	-
1295	96836.08	113516.90	Аналитический метод	0.1	-
1296	96837.78	113516.45	Аналитический метод	0.1	-
1297	96842.24	113515.32	Аналитический метод	0.1	-
1298	96843.85	113514.86	Аналитический метод	0.1	-
1299	96844.63	113514.94	Аналитический метод	0.1	-
1300	96845.03	113515.07	Аналитический метод	0.1	-
1301	96845.40	113515.44	Аналитический метод	0.1	-
1302	96846.17	113516.98	Аналитический метод	0.1	-
1303	96847.93	113520.28	Аналитический метод	0.1	-
1304	96849.68	113523.69	Аналитический метод	0.1	-
1305	96850.16	113525.04	Аналитический метод	0.1	-
1306	96851.06	113527.21	Аналитический метод	0.1	-
1307	96852.49	113530.88	Аналитический метод	0.1	-
1308	96853.71	113534.09	Аналитический метод	0.1	-
1309	96854.80	113537.06	Аналитический метод	0.1	-
1310	96855.21	113538.02	Аналитический метод	0.1	-
1311	96856.51	113541.17	Аналитический метод	0.1	-
1312	96858.13	113544.79	Аналитический метод	0.1	-
1313	96859.34	113548.00	Аналитический метод	0.1	-
1314	96861.49	113553.02	Аналитический метод	0.1	-
1315	96862.87	113556.35	Аналитический метод	0.1	-
1316	96863.64	113558.33	Аналитический метод	0.1	-
1317	96864.40	113560.23	Аналитический метод	0.1	-
1318	96865.22	113562.41	Аналитический метод	0.1	-
1319	96866.48	113565.54	Аналитический метод	0.1	-
1320	96868.75	113571.27	Аналитический метод	0.1	-
1321	96869.91	113574.30	Аналитический метод	0.1	-
1322	96871.39	113577.44	Аналитический метод	0.1	-

Сведения о местоположении границ объекта

1. Система координат МСК-1964 СПб

2. Сведения о характерных точках границ объекта

Обозначение характерных точек границ	Координаты, м		Метод определения координат характерной точки	Средняя квадратическая погрешность положения характерной точки (Mt), м	Описание обозначения точки на местности (при наличии)
	X	Y			
1323	96872.52	113580.08	Аналитический метод	0.1	-
1324	96873.09	113581.46	Аналитический метод	0.1	-
1325	96873.86	113583.58	Аналитический метод	0.1	-
1326	96874.80	113586.10	Аналитический метод	0.1	-
1327	96876.09	113589.44	Аналитический метод	0.1	-
1328	96878.12	113594.43	Аналитический метод	0.1	-
1329	96879.56	113597.88	Аналитический метод	0.1	-
1330	96880.48	113599.92	Аналитический метод	0.1	-
1331	96881.37	113601.58	Аналитический метод	0.1	-
1332	96882.66	113604.68	Аналитический метод	0.1	-
1333	96883.98	113607.22	Аналитический метод	0.1	-
1334	96885.25	113609.63	Аналитический метод	0.1	-
1335	96886.54	113611.65	Аналитический метод	0.1	-
1336	96890.80	113618.23	Аналитический метод	0.1	-
1337	96891.32	113619.36	Аналитический метод	0.1	-
1338	96892.26	113621.12	Аналитический метод	0.1	-
1339	96893.61	113624.26	Аналитический метод	0.1	-
1340	96894.85	113626.98	Аналитический метод	0.1	-
1341	96895.62	113628.77	Аналитический метод	0.1	-
1342	96896.83	113631.01	Аналитический метод	0.1	-
1343	96897.62	113632.95	Аналитический метод	0.1	-
1344	96899.97	113639.32	Аналитический метод	0.1	-
1345	96901.87	113644.02	Аналитический метод	0.1	-
1346	96903.48	113647.89	Аналитический метод	0.1	-
1347	96905.16	113651.77	Аналитический метод	0.1	-
1348	96907.24	113656.44	Аналитический метод	0.1	-
1349	96909.07	113660.67	Аналитический метод	0.1	-
1350	96910.80	113664.38	Аналитический метод	0.1	-
1351	96912.23	113667.65	Аналитический метод	0.1	-
1352	96913.10	113669.75	Аналитический метод	0.1	-
1353	96914.09	113672.01	Аналитический метод	0.1	-
1354	96914.95	113673.81	Аналитический метод	0.1	-
1355	96915.92	113675.35	Аналитический метод	0.1	-
1356	96917.00	113677.17	Аналитический метод	0.1	-
1357	96917.57	113678.03	Аналитический метод	0.1	-
1358	96917.91	113678.91	Аналитический метод	0.1	-
1359	96920.22	113684.68	Аналитический метод	0.1	-
1360	96921.11	113686.71	Аналитический метод	0.1	-
1361	96922.09	113689.30	Аналитический метод	0.1	-
1362	96923.22	113691.91	Аналитический метод	0.1	-
1363	96924.21	113694.53	Аналитический метод	0.1	-
1364	96925.00	113696.42	Аналитический метод	0.1	-
1365	96925.88	113698.37	Аналитический метод	0.1	-
1366	96926.86	113700.66	Аналитический метод	0.1	-
1367	96927.58	113702.28	Аналитический метод	0.1	-
1368	96928.69	113704.88	Аналитический метод	0.1	-
1369	96929.99	113707.85	Аналитический метод	0.1	-

Сведения о местоположении границ объекта

1. Система координат МСК-1964 СПб

2. Сведения о характерных точках границ объекта

Обозначение характерных точек границ	Координаты, м		Метод определения координат характерной точки	Средняя квадратическая погрешность положения характерной точки (Mt), м	Описание обозначения точки на местности (при наличии)
	X	Y			
1370	96930.98	113710.20	Аналитический метод	0.1	-
1371	96931.48	113711.46	Аналитический метод	0.1	-
1372	96932.25	113713.23	Аналитический метод	0.1	-
1373	96933.19	113715.32	Аналитический метод	0.1	-
1374	96933.84	113716.81	Аналитический метод	0.1	-
1375	96936.66	113724.03	Аналитический метод	0.1	-
1376	96938.06	113727.69	Аналитический метод	0.1	-
1377	96939.14	113730.43	Аналитический метод	0.1	-
1378	96941.31	113736.21	Аналитический метод	0.1	-
1379	96941.62	113737.61	Аналитический метод	0.1	-
1380	96942.36	113740.59	Аналитический метод	0.1	-
1381	96944.57	113749.63	Аналитический метод	0.1	-
1382	96946.13	113753.65	Аналитический метод	0.1	-
1383	96948.69	113760.02	Аналитический метод	0.1	-
1384	96950.01	113762.94	Аналитический метод	0.1	-
1385	96951.38	113765.87	Аналитический метод	0.1	-
1386	96952.61	113768.74	Аналитический метод	0.1	-
1387	96955.71	113775.74	Аналитический метод	0.1	-
1388	96956.75	113777.94	Аналитический метод	0.1	-
1389	96958.84	113782.65	Аналитический метод	0.1	-
1390	96960.96	113787.40	Аналитический метод	0.1	-
1391	96962.35	113790.06	Аналитический метод	0.1	-
1392	96963.30	113791.77	Аналитический метод	0.1	-
1393	96965.27	113795.51	Аналитический метод	0.1	-
1394	96967.38	113799.55	Аналитический метод	0.1	-
1395	96968.91	113802.29	Аналитический метод	0.1	-
1396	96970.53	113805.54	Аналитический метод	0.1	-
1397	96973.31	113810.13	Аналитический метод	0.1	-
1398	96974.28	113811.64	Аналитический метод	0.1	-
1399	96976.14	113815.60	Аналитический метод	0.1	-
1400	96980.43	113825.91	Аналитический метод	0.1	-
1401	96984.07	113834.83	Аналитический метод	0.1	-
1402	96988.07	113844.57	Аналитический метод	0.1	-
1403	96990.55	113850.49	Аналитический метод	0.1	-
1404	96992.22	113854.69	Аналитический метод	0.1	-
1405	96992.93	113856.50	Аналитический метод	0.1	-
1406	96993.39	113858.29	Аналитический метод	0.1	-
1407	96993.84	113858.59	Аналитический метод	0.1	-
1408	96995.17	113862.31	Аналитический метод	0.1	-
1409	96996.78	113866.48	Аналитический метод	0.1	-
1410	97004.81	113885.93	Аналитический метод	0.1	-
1411	97005.54	113887.64	Аналитический метод	0.1	-
1412	97006.74	113889.72	Аналитический метод	0.1	-
1413	97007.97	113891.93	Аналитический метод	0.1	-
1414	97009.41	113895.32	Аналитический метод	0.1	-
1415	97010.50	113898.02	Аналитический метод	0.1	-
1416	97011.84	113901.96	Аналитический метод	0.1	-

Сведения о местоположении границ объекта

1. Система координат МСК-1964 СПб

2. Сведения о характерных точках границ объекта

Обозначение характерных точек границ	Координаты, м		Метод определения координат характерной точки	Средняя квадратическая погрешность положения характерной точки (Mt), м	Описание обозначения точки на местности (при наличии)
	X	Y			
1417	97015.11	113909.71	Аналитический метод	0.1	-
1418	97016.50	113913.11	Аналитический метод	0.1	-
1419	97016.46	113916.17	Аналитический метод	0.1	-
1420	97016.31	113917.33	Аналитический метод	0.1	-
1421	97016.44	113918.04	Аналитический метод	0.1	-
1422	97016.80	113922.13	Аналитический метод	0.1	-
1423	97017.15	113925.53	Аналитический метод	0.1	-
1424	97017.62	113926.95	Аналитический метод	0.1	-
1425	97019.68	113931.61	Аналитический метод	0.1	-
1426	97020.57	113934.53	Аналитический метод	0.1	-
1427	97022.41	113939.26	Аналитический метод	0.1	-
1428	97024.63	113944.16	Аналитический метод	0.1	-
1429	97026.33	113948.06	Аналитический метод	0.1	-
1430	97027.90	113951.86	Аналитический метод	0.1	-
1431	97029.33	113955.14	Аналитический метод	0.1	-
1432	97031.18	113959.84	Аналитический метод	0.1	-
1433	97032.21	113962.30	Аналитический метод	0.1	-
1434	97033.64	113966.01	Аналитический метод	0.1	-
1435	97035.16	113969.72	Аналитический метод	0.1	-
1436	97036.71	113973.71	Аналитический метод	0.1	-
1437	97039.05	113979.31	Аналитический метод	0.1	-
1438	97040.55	113983.11	Аналитический метод	0.1	-
1439	97041.97	113986.92	Аналитический метод	0.1	-
1440	97043.80	113991.96	Аналитический метод	0.1	-
1441	97045.54	113996.55	Аналитический метод	0.1	-
1442	97048.10	114003.69	Аналитический метод	0.1	-
1443	97050.74	114010.71	Аналитический метод	0.1	-
1444	97052.66	114016.01	Аналитический метод	0.1	-
1445	97057.13	114028.12	Аналитический метод	0.1	-
1446	97059.29	114034.08	Аналитический метод	0.1	-
1447	97061.00	114038.66	Аналитический метод	0.1	-
1448	97063.07	114044.38	Аналитический метод	0.1	-
1449	97064.01	114046.87	Аналитический метод	0.1	-
1450	97065.27	114049.73	Аналитический метод	0.1	-
1451	97067.55	114054.74	Аналитический метод	0.1	-
1452	97069.10	114057.99	Аналитический метод	0.1	-
1453	97071.77	114063.94	Аналитический метод	0.1	-
1454	97073.05	114066.73	Аналитический метод	0.1	-
1455	97074.82	114071.01	Аналитический метод	0.1	-
1456	97078.04	114080.22	Аналитический метод	0.1	-
1457	97081.55	114090.01	Аналитический метод	0.1	-
1458	97083.90	114095.51	Аналитический метод	0.1	-
1459	97086.31	114101.07	Аналитический метод	0.1	-
1460	97087.93	114104.88	Аналитический метод	0.1	-
1461	97091.22	114113.26	Аналитический метод	0.1	-
1462	97093.08	114117.83	Аналитический метод	0.1	-
1463	97094.29	114120.63	Аналитический метод	0.1	-

Сведения о местоположении границ объекта

1. Система координат МСК-1964 СПб

2. Сведения о характерных точках границ объекта

Обозначение характерных точек границ	Координаты, м		Метод определения координат характерной точки	Средняя квадратическая погрешность положения характерной точки (Mt), м	Описание обозначения точки на местности (при наличии)
	X	Y			
1464	97095.76	114123.49	Аналитический метод	0.1	-
1465	97096.89	114125.63	Аналитический метод	0.1	-
1466	97097.33	114126.81	Аналитический метод	0.1	-
1467	97100.62	114134.99	Аналитический метод	0.1	-
1468	97103.34	114142.03	Аналитический метод	0.1	-
1469	97104.54	114144.32	Аналитический метод	0.1	-
1470	97105.99	114147.22	Аналитический метод	0.1	-
1471	97106.66	114148.87	Аналитический метод	0.1	-
1472	97108.50	114153.16	Аналитический метод	0.1	-
1473	97110.27	114157.08	Аналитический метод	0.1	-
1474	97112.16	114161.66	Аналитический метод	0.1	-
1475	97115.11	114168.50	Аналитический метод	0.1	-
1476	97117.36	114173.91	Аналитический метод	0.1	-
1477	97119.65	114179.06	Аналитический метод	0.1	-
1478	97121.01	114183.05	Аналитический метод	0.1	-
1479	97122.49	114186.52	Аналитический метод	0.1	-
1480	97123.77	114189.71	Аналитический метод	0.1	-
1481	97125.77	114193.89	Аналитический метод	0.1	-
1482	97128.09	114198.88	Аналитический метод	0.1	-
1483	97130.06	114203.08	Аналитический метод	0.1	-
1484	97131.03	114205.41	Аналитический метод	0.1	-
1485	97132.47	114208.74	Аналитический метод	0.1	-
1486	97133.41	114210.75	Аналитический метод	0.1	-
1487	97134.47	114213.23	Аналитический метод	0.1	-
1488	97135.07	114214.79	Аналитический метод	0.1	-
1489	97135.49	114215.57	Аналитический метод	0.1	-
1490	97135.91	114216.27	Аналитический метод	0.1	-
1491	97136.35	114216.70	Аналитический метод	0.1	-
1492	97136.95	114217.13	Аналитический метод	0.1	-
1493	97139.80	114218.94	Аналитический метод	0.1	-
1494	97140.46	114218.88	Аналитический метод	0.1	-
1495	97143.96	114220.82	Аналитический метод	0.1	-
1496	97147.64	114222.62	Аналитический метод	0.1	-
1497	97154.18	114226.04	Аналитический метод	0.1	-
1498	97157.86	114229.74	Аналитический метод	0.1	-
1499	97158.34	114231.09	Аналитический метод	0.1	-
1500	97159.38	114233.28	Аналитический метод	0.1	-
1501	97160.79	114236.29	Аналитический метод	0.1	-
1502	97160.76	114236.78	Аналитический метод	0.1	-
1503	97161.62	114238.37	Аналитический метод	0.1	-
1504	97162.08	114238.73	Аналитический метод	0.1	-
1505	97163.48	114242.08	Аналитический метод	0.1	-
1506	97166.96	114248.10	Аналитический метод	0.1	-
1507	97169.69	114253.47	Аналитический метод	0.1	-
1508	97169.86	114254.35	Аналитический метод	0.1	-
1509	97172.25	114259.55	Аналитический метод	0.1	-
1510	97175.41	114266.17	Аналитический метод	0.1	-

Сведения о местоположении границ объекта

1. Система координат МСК-1964 СПб

2. Сведения о характерных точках границ объекта

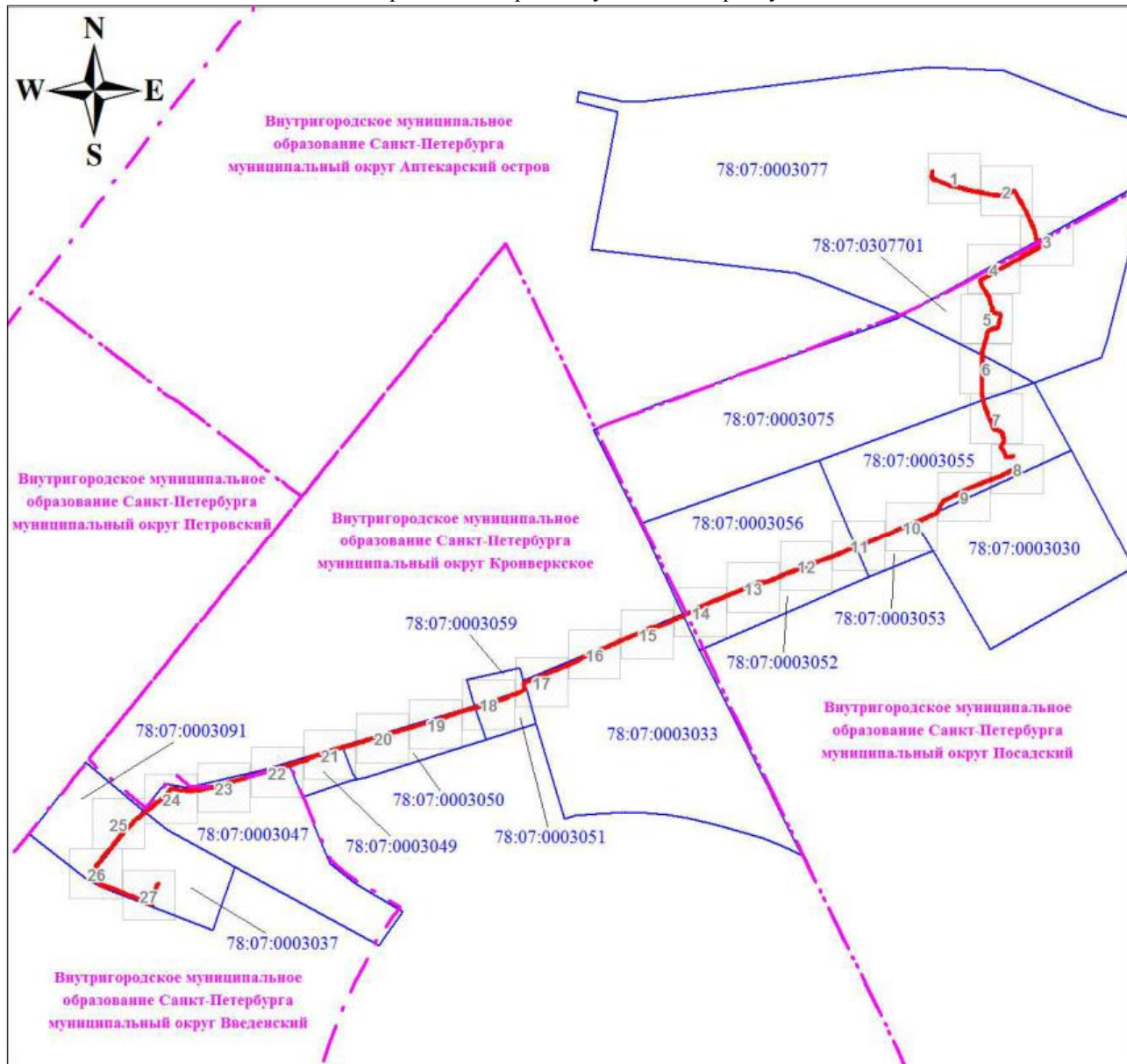
Обозначение характерных точек границ	Координаты, м		Метод определения координат характерной точки	Средняя квадратическая погрешность положения характерной точки (Mt), м	Описание обозначения точки на местности (при наличии)
	X	Y			
1511	97177.46	114270.52	Аналитический метод	0.1	-
1512	97178.01	114271.78	Аналитический метод	0.1	-
1513	97178.69	114273.60	Аналитический метод	0.1	-
1514	97179.69	114275.86	Аналитический метод	0.1	-
1515	97180.49	114277.98	Аналитический метод	0.1	-
1516	97181.99	114281.48	Аналитический метод	0.1	-
1517	97183.10	114284.25	Аналитический метод	0.1	-
1518	97184.82	114288.47	Аналитический метод	0.1	-
1519	97185.36	114289.88	Аналитический метод	0.1	-
1520	97186.57	114292.44	Аналитический метод	0.1	-
1521	97188.21	114295.78	Аналитический метод	0.1	-
1522	97189.55	114298.71	Аналитический метод	0.1	-
1523	97189.78	114300.13	Аналитический метод	0.1	-
1524	97190.48	114302.08	Аналитический метод	0.1	-
1525	97192.59	114308.45	Аналитический метод	0.1	-
1526	97194.41	114313.97	Аналитический метод	0.1	-
1527	97195.14	114316.22	Аналитический метод	0.1	-
1528	97195.93	114317.89	Аналитический метод	0.1	-
1529	97196.98	114320.24	Аналитический метод	0.1	-
1530	97197.48	114321.83	Аналитический метод	0.1	-
1531	97198.19	114323.39	Аналитический метод	0.1	-
1532	97199.63	114326.22	Аналитический метод	0.1	-
1533	97201.11	114329.18	Аналитический метод	0.1	-
1534	97203.30	114333.81	Аналитический метод	0.1	-
1535	97205.62	114338.17	Аналитический метод	0.1	-
1536	97207.35	114341.46	Аналитический метод	0.1	-
1537	97207.93	114342.68	Аналитический метод	0.1	-
1538	97209.41	114345.50	Аналитический метод	0.1	-
1539	97210.50	114347.77	Аналитический метод	0.1	-
1540	97212.17	114351.51	Аналитический метод	0.1	-
1541	97213.83	114354.94	Аналитический метод	0.1	-
1542	97214.00	114355.32	Аналитический метод	0.1	-
462	97212.17	114356.14	Аналитический метод	0.1	-

3. Сведения о характерных точках части (частей) границы объекта

Обозначение характерных точек части границы	Координаты, м		Метод определения координат характерной точки	Средняя квадратическая погрешность положения характерной точки (Mt), м	Описание обозначения точки на местности (при наличии)
	X	Y			
1	2	3	4	5	6
-	-	-	-	-	-





План границ объекта

Обзорная схема границ публичного сервитута



Масштаб 1:11270

Используемые условные знаки и обозначения:

- | | | | | |
|---|-------------------------------|---|---------------|--|
|  | Граница публичного сервитута |  | 78:07:0003037 | Номер кадастрового квартала |
|  | Граница кадастрового квартала |  | | Граница внутригородского муниципального образования Санкт-Петербурга |

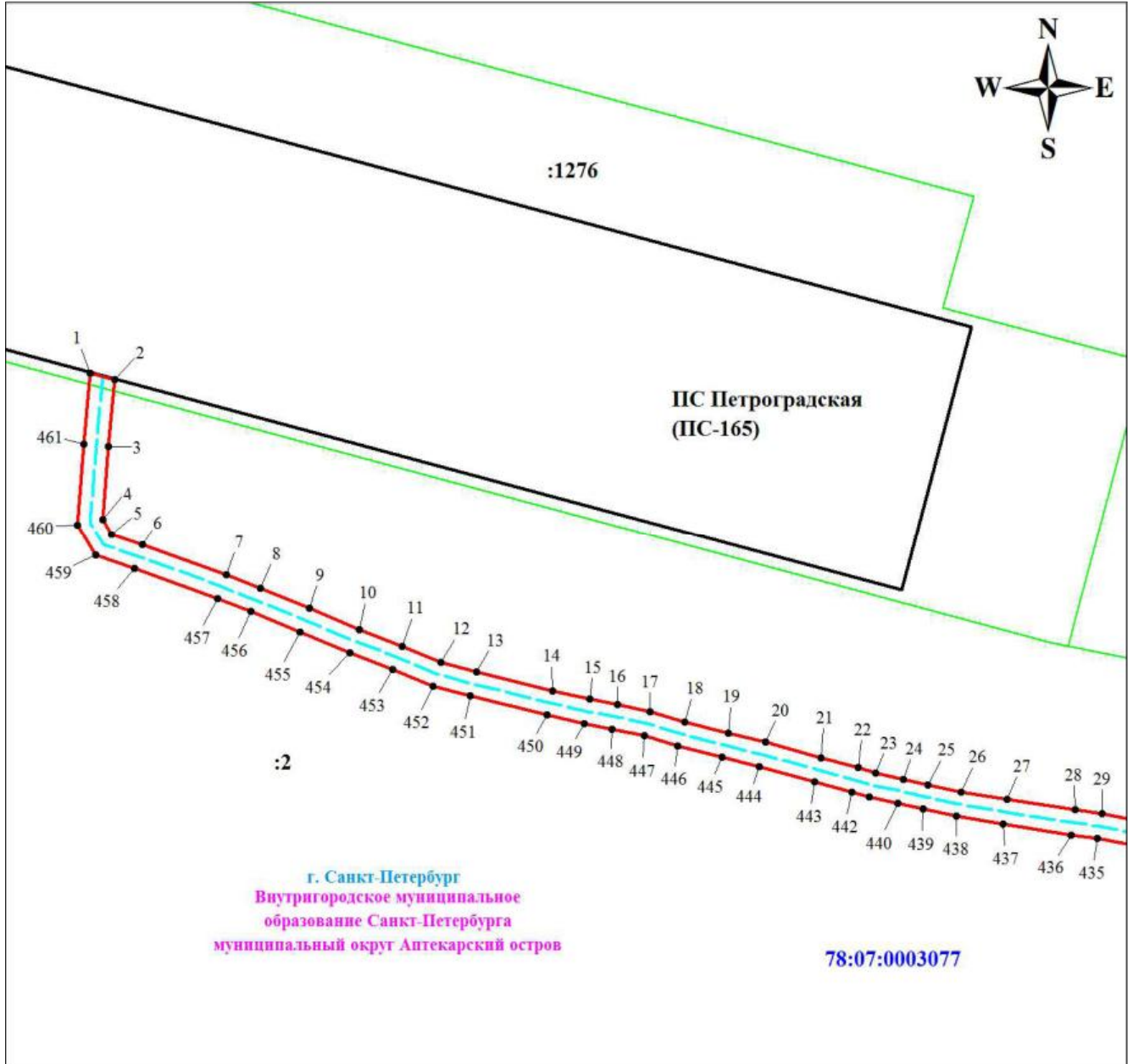
Подпись  Никонова Е. С.

Дата 07 октября 2024 г.










План границ объекта

Выносной лист № 1



Масштаб 1:500

Используемые условные знаки и обозначения:

	Обозначение характерной точки границы публичного сервитута		Граница территории подстанции
	Граница публичного сервитута		Граница земельного участка, учтенного в ЕГРН
	Номер кадастрового квартала		Номер земельного участка, учтенного в ЕГРН
			КЛ 35 кВ Петроградская-Гулярная

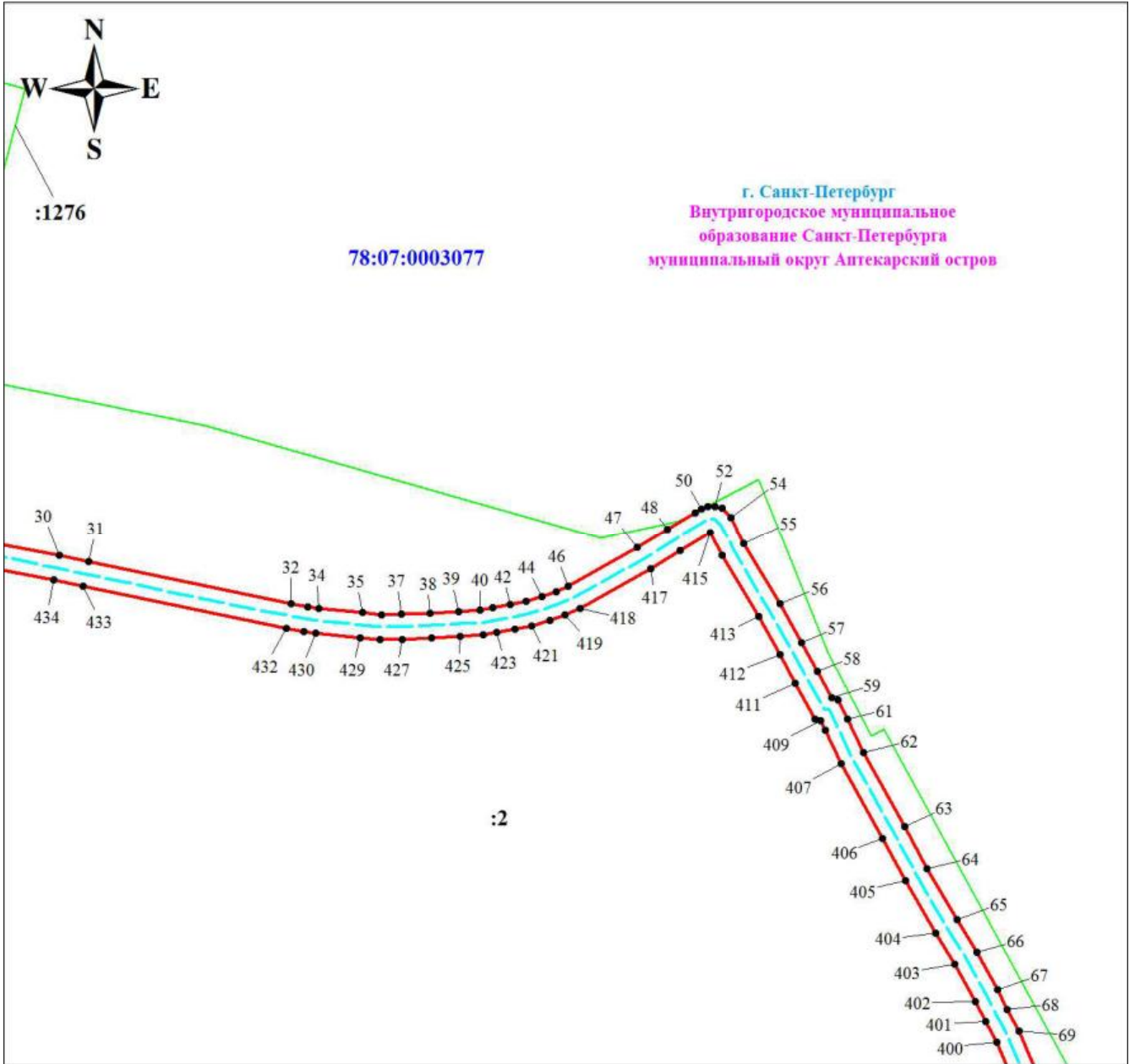
Подпись *Никонова Е. С.* Никонова Е. С.

Дата 07 октября 2024 г.









План границ объекта

Выносной лист № 2



Масштаб 1:500

Используемые условные знаки и обозначения:

	Обозначение характерной точки границы публичного сервитута		Граница земельного участка, учтенного в ЕГРН
	Граница публичного сервитута		Номер земельного участка, учтенного в ЕГРН
	Номер кадастрового квартала		КЛ 35 кВ Петроградская-Гулярная

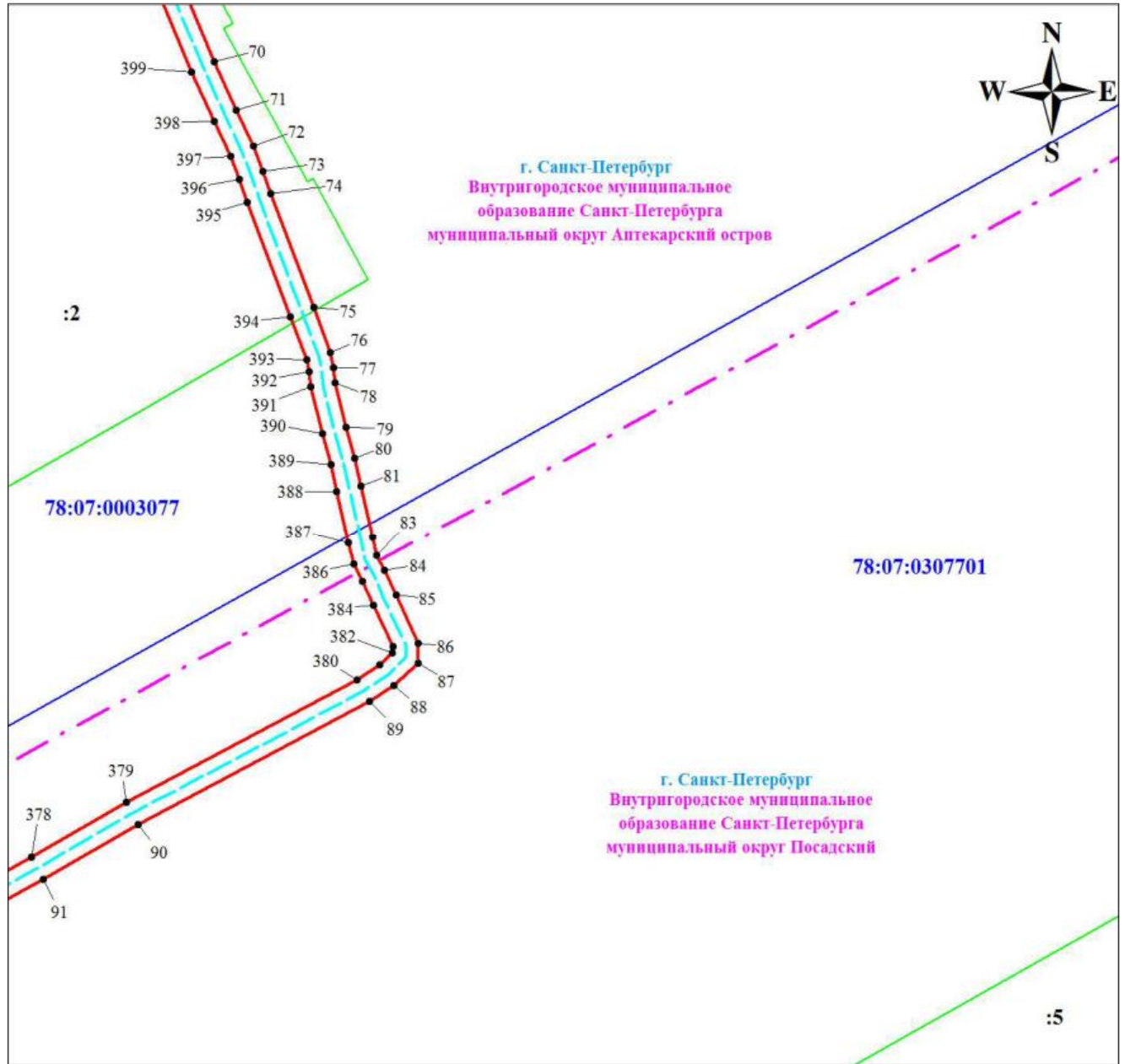
Подпись *Никонова Е. С.* Никонова Е. С.

Дата 07 октября 2024 г.



План границ объекта

Выносной лист № 3



Масштаб 1:500

Используемые условные знаки и обозначения:

	Обозначение характерной точки границы публичного сервитута		Граница внутригородского муниципального образования Санкт-Петербурга
	Граница публичного сервитута		Граница земельного участка, учтенного в ЕГРН
	Граница кадастрового квартала		Номер земельного участка, учтенного в ЕГРН
	Номер кадастрового квартала		КЛ 35 кВ Петроградская-Гуллярная

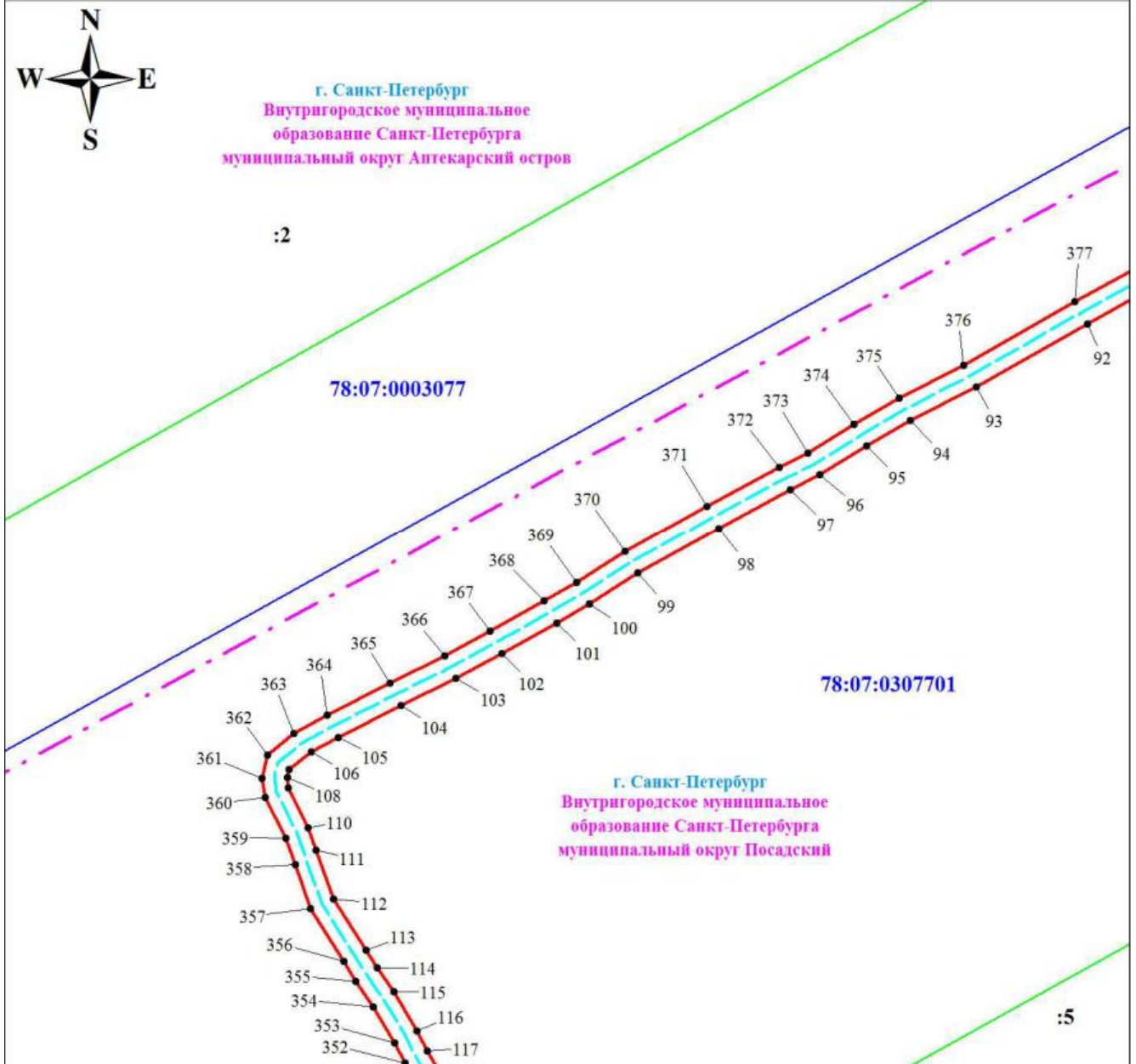
Подпись *Никонова Е. С.* Никонова Е. С.

Дата 07 октября 2024 г.



План границ объекта

Выносной лист № 4



Масштаб 1:500

Используемые условные знаки и обозначения:

	Обозначение характерной точки границы публичного сервитута		Граница в внутригородском муниципальном образовании Санкт-Петербурга
	Граница публичного сервитута		Граница земельного участка, учтенного в ЕГРН
	Граница кадастрового квартала		Номер земельного участка, учтенного в ЕГРН
	Номер кадастрового квартала		КЛ 35 кВ Петроградская-Гуляриная

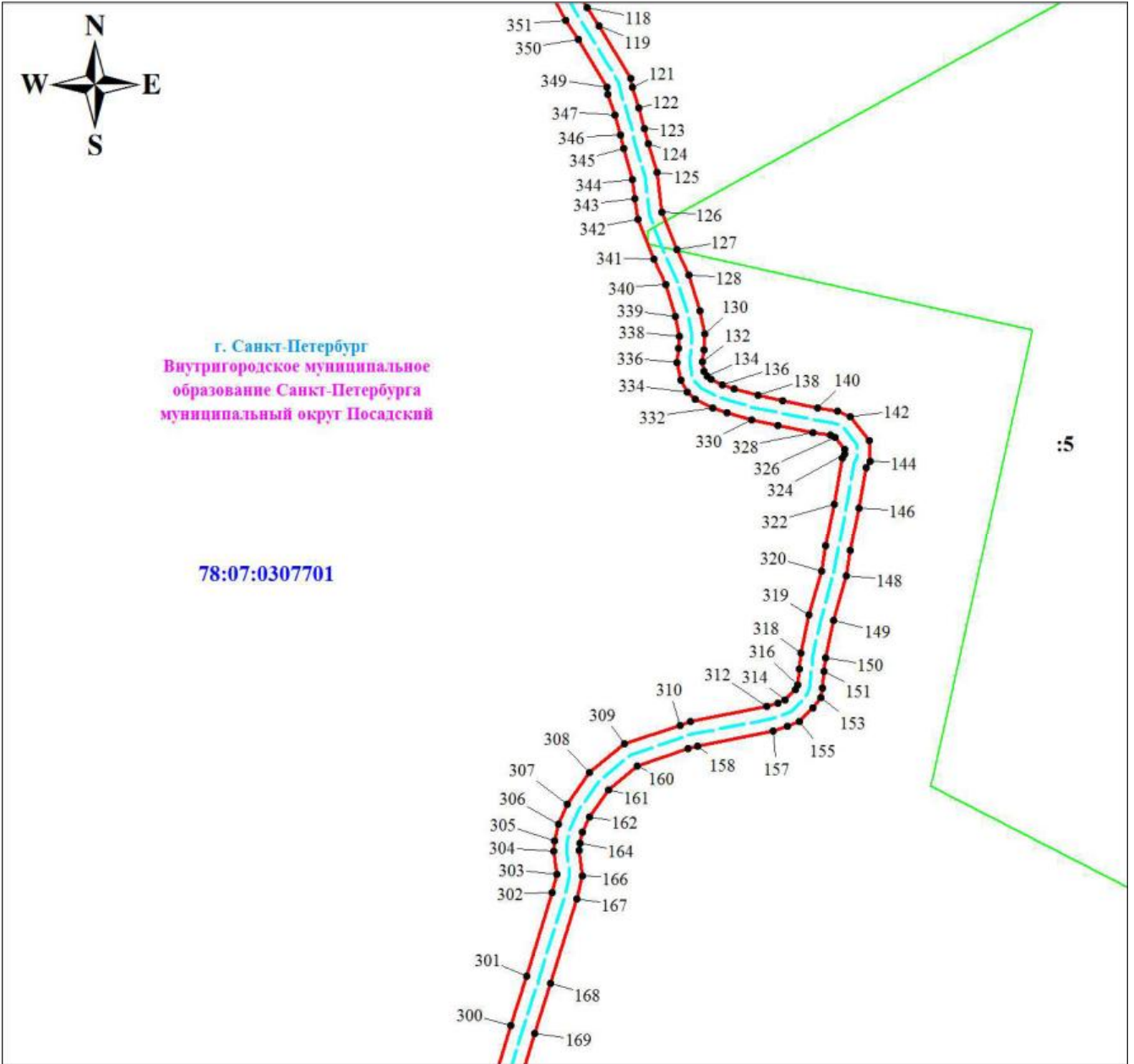
Подпись *Никонова Е. С.* Никонова Е. С.

Дата 07 октября 2024 г.



План границ объекта

Выносной лист № 5



Масштаб 1:500

Используемые условные знаки и обозначения:

	Обозначение характерной точки границы публичного сервитута		Граница публичного сервитута		Граница кадастрового квартала
	Граница публичного сервитута		Граница земельного участка, учтенного в ЕГРН		КЛ 35 кВ Петроградская-Гулярная
	Граница кадастрового квартала		Номер земельного участка, учтенного в ЕГРН		
			Номер кадастрового квартала		

Подпись

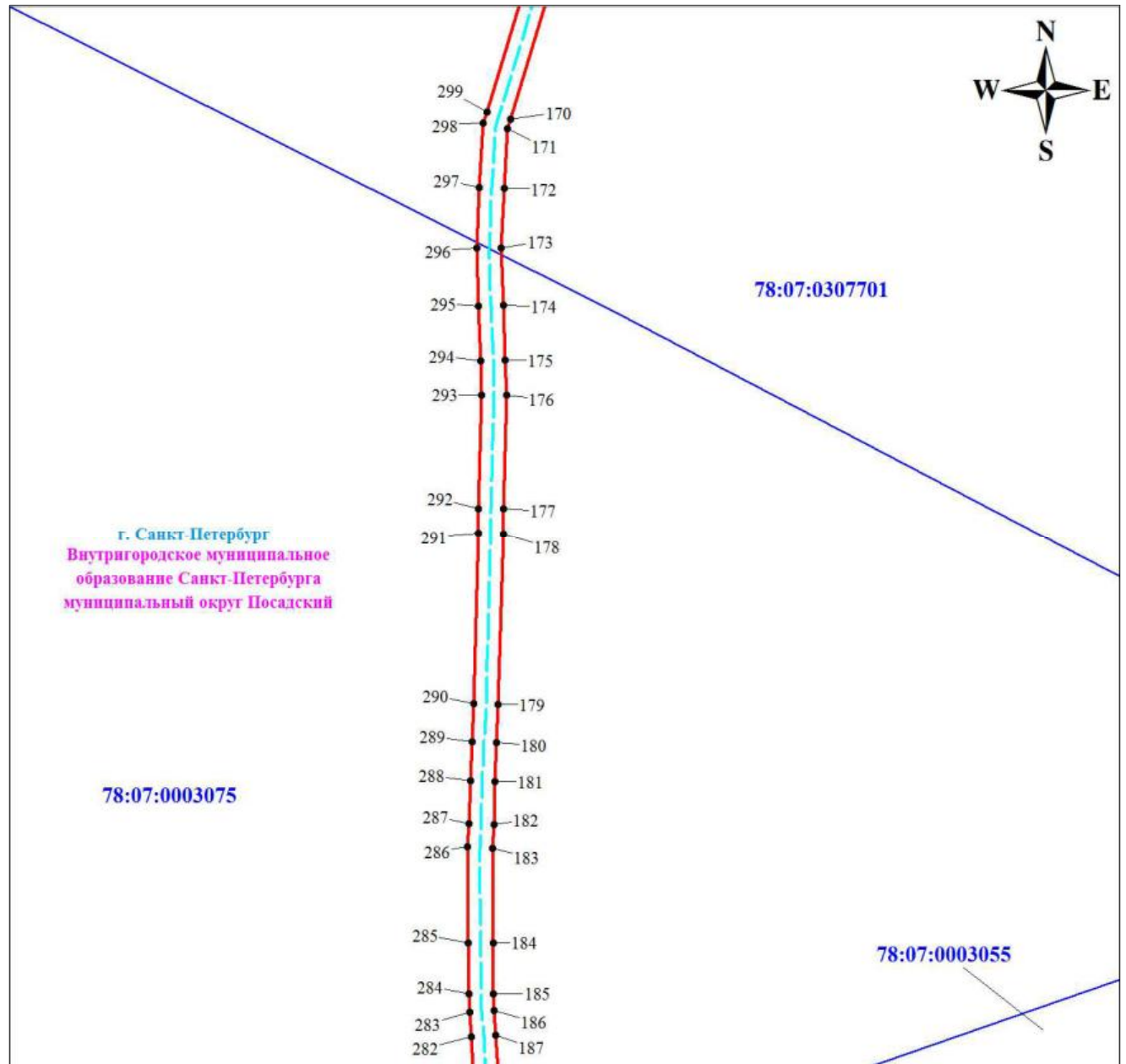
Никонова Е. С. Никонова Е. С.



Дата 07 октября 2024 г.






План границ объекта


Выносной лист № 6



Масштаб 1:500

Используемые условные знаки и обозначения:

- | | | | | |
|---|--|--|---------------|---------------------------------|
|  | Обозначение характерной точки границы публичного сервитута |  | 78:07:0003037 | Номер кадастрового квартала |
|  | Граница публичного сервитута |  | | Граница кадастрового квартала |
| | |  | | КЛ 35 кВ Петроградская-Гулярная |

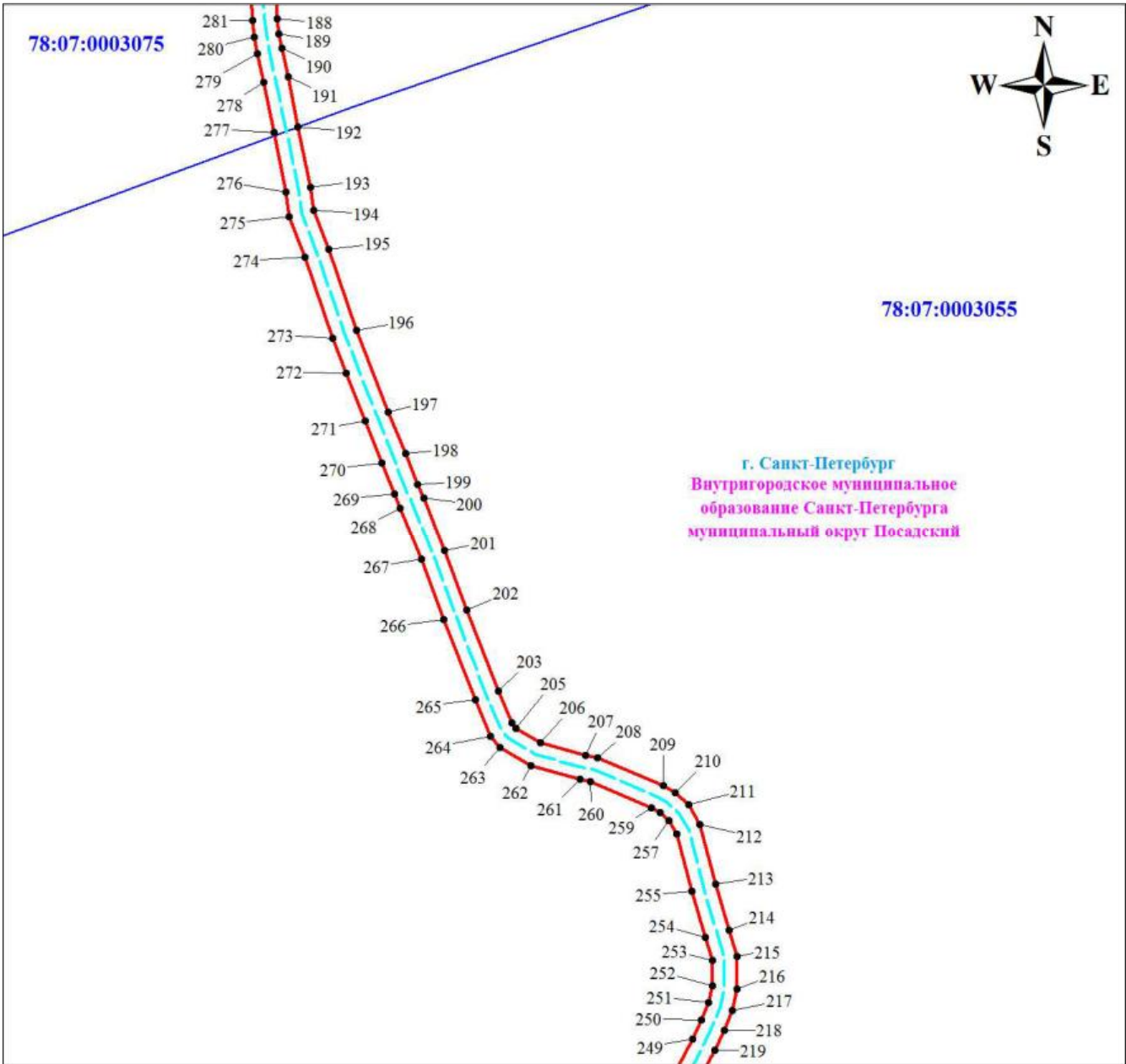
Подпись  Никонова Е. С.

Дата 07 октября 2024 г.



План границ объекта

Выносной лист № 7



Масштаб 1:500

Используемые условные знаки и обозначения:

- 1 Обозначение характерной точки границы публичного сервитута
- Граница публичного сервитута
- 78:07:0003075 Номер кадастрового квартала
- Граница кадастрового квартала
- КЛ 35 кВ Петроградская-Гулярная

Подпись

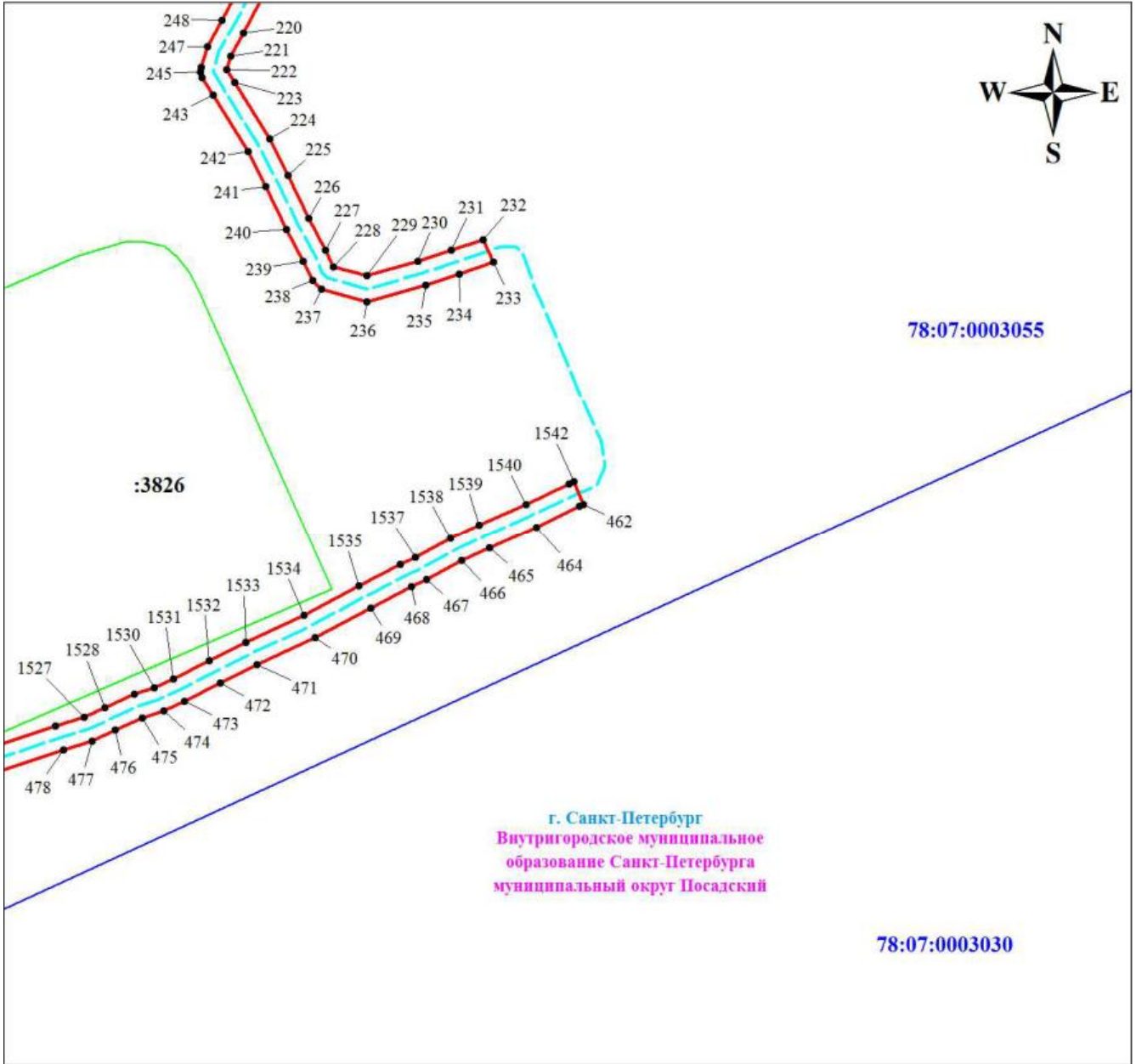


Никонова Е. С.

Дата 07 октября 2024 г.

План границ объекта

Выносной лист № 8



Масштаб 1:500

Используемые условные знаки и обозначения:

	Обозначение характерной точки границы публичного сервитута		Номер кадастрового квартала
	Граница публичного сервитута		Граница земельного участка, учтенного в ЕГРН
	Граница кадастрового квартала		КЛ 35 кВ Петроградская-Гулярная

Подпись

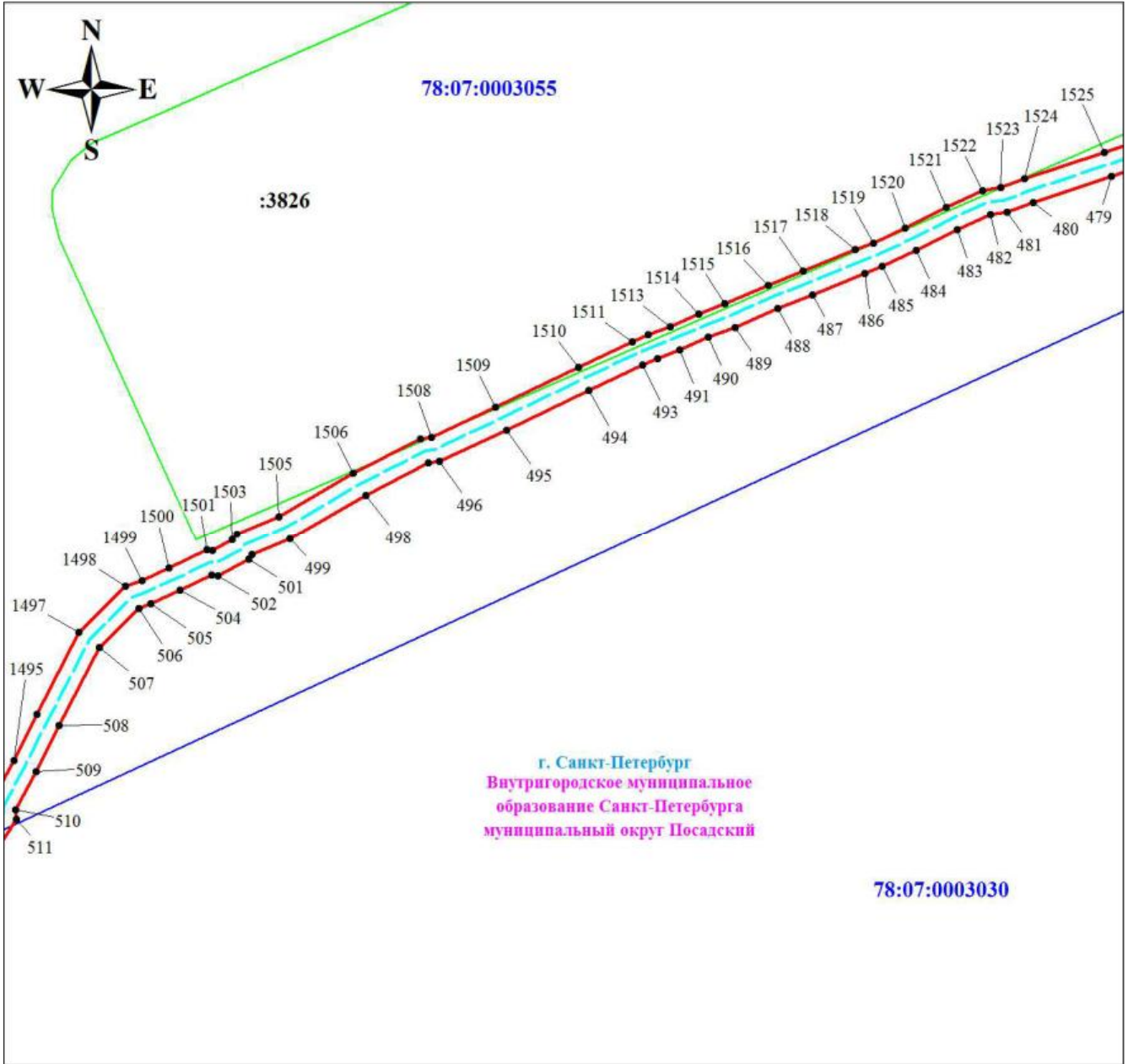
Никонова Е. С.



Дата 07 октября 2024 г.

План границ объекта

Выносной лист № 9



Масштаб 1:500

Используемые условные знаки и обозначения:

	Обозначение характерной точки границы публичного сервитута		Граница публичного сервитута		Граница земельного участка, учтенного в ЕГРН
	Граница публичного сервитута		Граница кадастрового квартала		КЛ 35 кВ Петроградская-Гулярная
	Обозначение характерной точки границы публичного сервитута		Граница публичного сервитута		Граница земельного участка, учтенного в ЕГРН
	Граница публичного сервитута		Граница кадастрового квартала		КЛ 35 кВ Петроградская-Гулярная

Подпись *Никонова Е. С.* Никонова Е. С.

Дата 07 октября 2024 г.

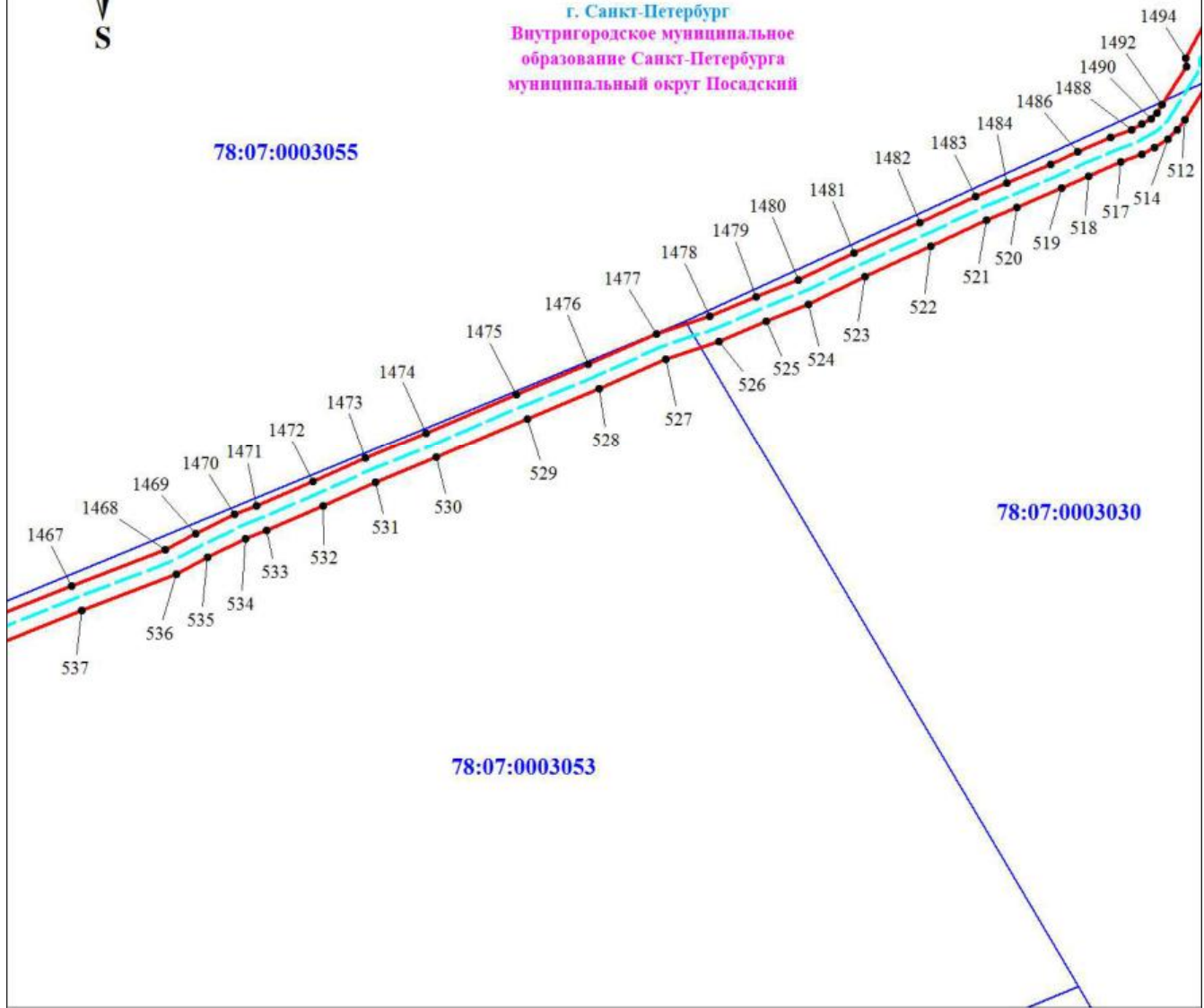


План границ объекта

Выносной лист № 10








г. Санкт-Петербург
Внутригородское муниципальное
образование Санкт-Петербурга
муниципальный округ Посадский



Масштаб 1:500

Используемые условные знаки и обозначения:

	Обозначение характерной точки границы публичного сервитута		Номер кадастрового квартала
	Граница публичного сервитута		Граница кадастрового квартала
			КЛ 35 кВ Петроградская-Гулярьная

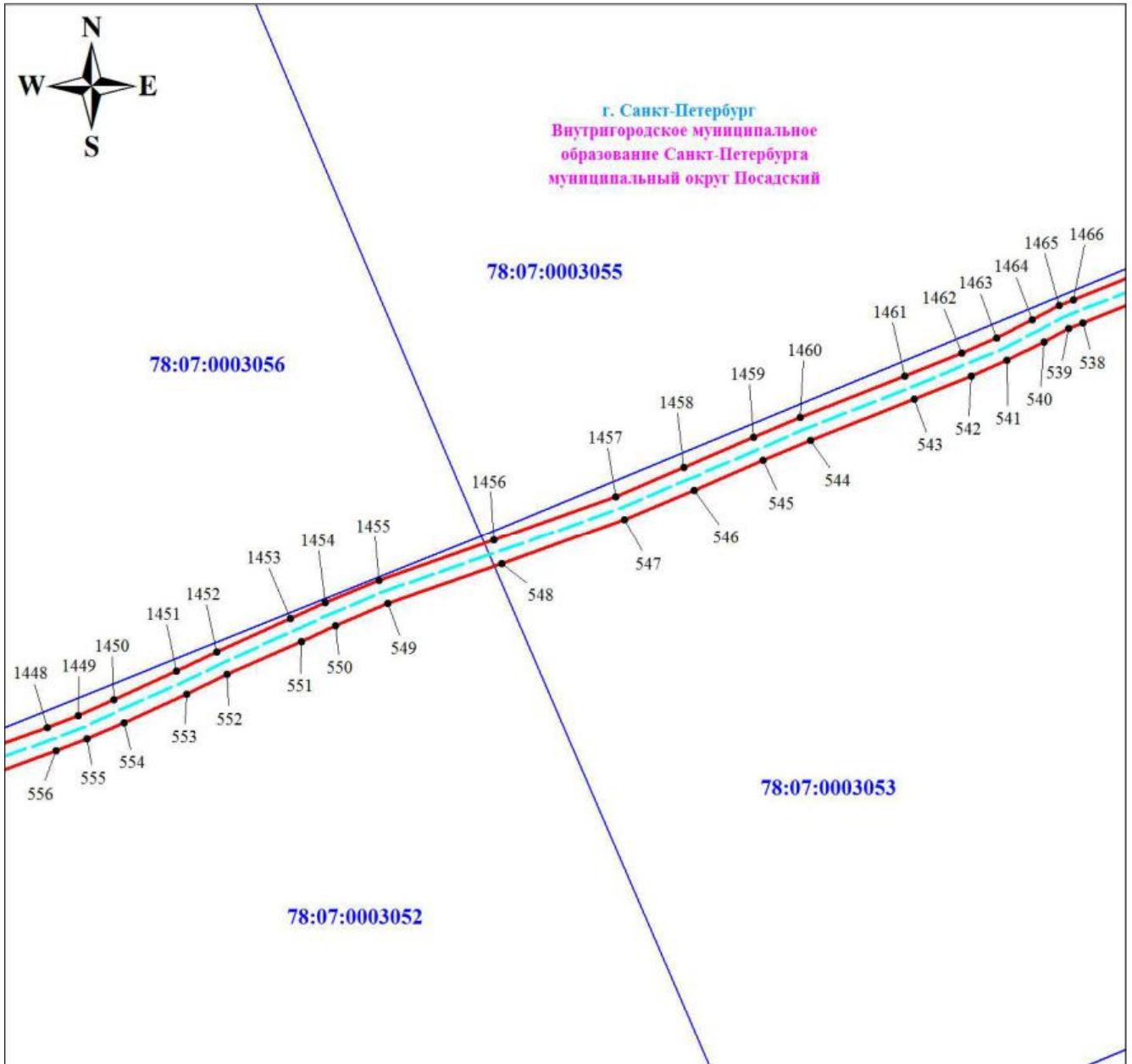
Подпись *Никонова Е. С.* Никонова Е. С.

Дата 07 октября 2024 г.








План границ объекта

Выносной лист № 11



Масштаб 1:500

Используемые условные знаки и обозначения:

- | | | | |
|---|--|--|---------------------------------|
|  | Обозначение характерной точки границы публичного сервитута |  | Номер кадастрового квартала |
|  | Граница публичного сервитута |  | Граница кадастрового квартала |
| | |  | КЛ 35 кВ Петроградская-Гулярная |

Подпись *Никонова Е. С.* Никонова Е. С.

Дата 07 октября 2024 г.

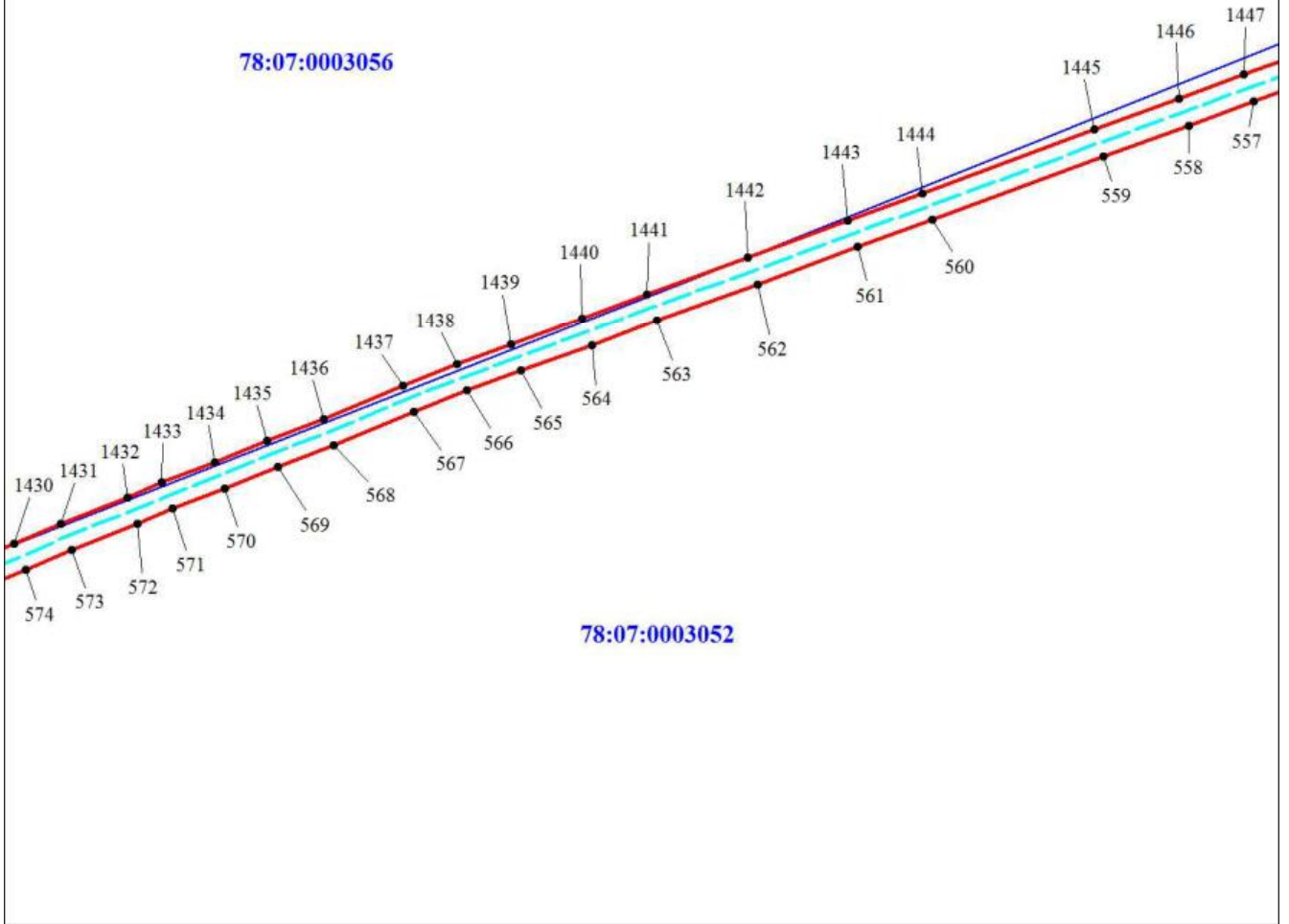


План границ объекта

Выносной лист № 12



г. Санкт-Петербург
Внутригородское муниципальное
образование Санкт-Петербурга
муниципальный округ Посадский



Масштаб 1:500

Используемые условные знаки и обозначения:



Обозначение характерной точки границы публичного сервитута



Граница публичного сервитута



78:07:0003037

Номер кадастрового квартала



Граница кадастрового квартала



КЛ 35 кВ Петроградская-Гулярная

Подпись



Никонова Е. С.

Дата 07 октября 2024 г.

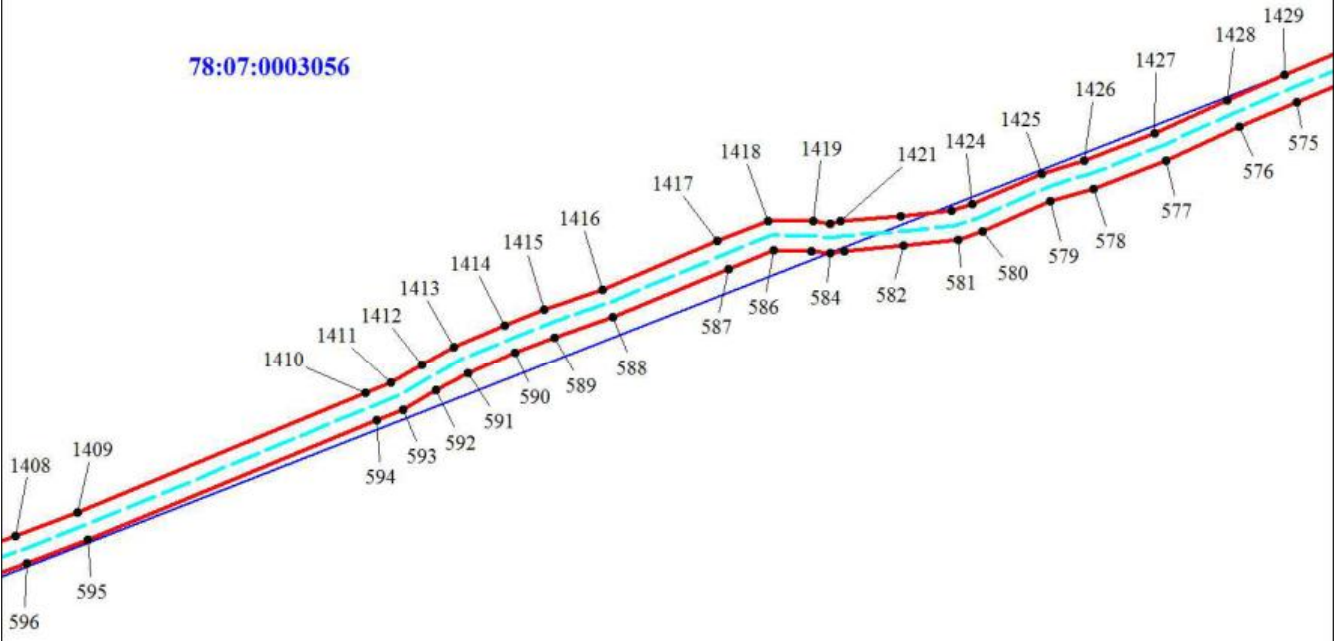
План границ объекта

Выносной лист № 13



г. Санкт-Петербург
Внутригородское муниципальное
образование Санкт-Петербурга
муниципальный округ Посадский

78:07:0003056



78:07:0003052

Масштаб 1:500

Используемые условные знаки и обозначения:



Обозначение характерной точки границы публичного сервитута



Граница публичного сервитута



Номер кадастрового квартала



Граница кадастрового квартала



КЛ 35 кВ Петроградская-Гулярная:

Подпись

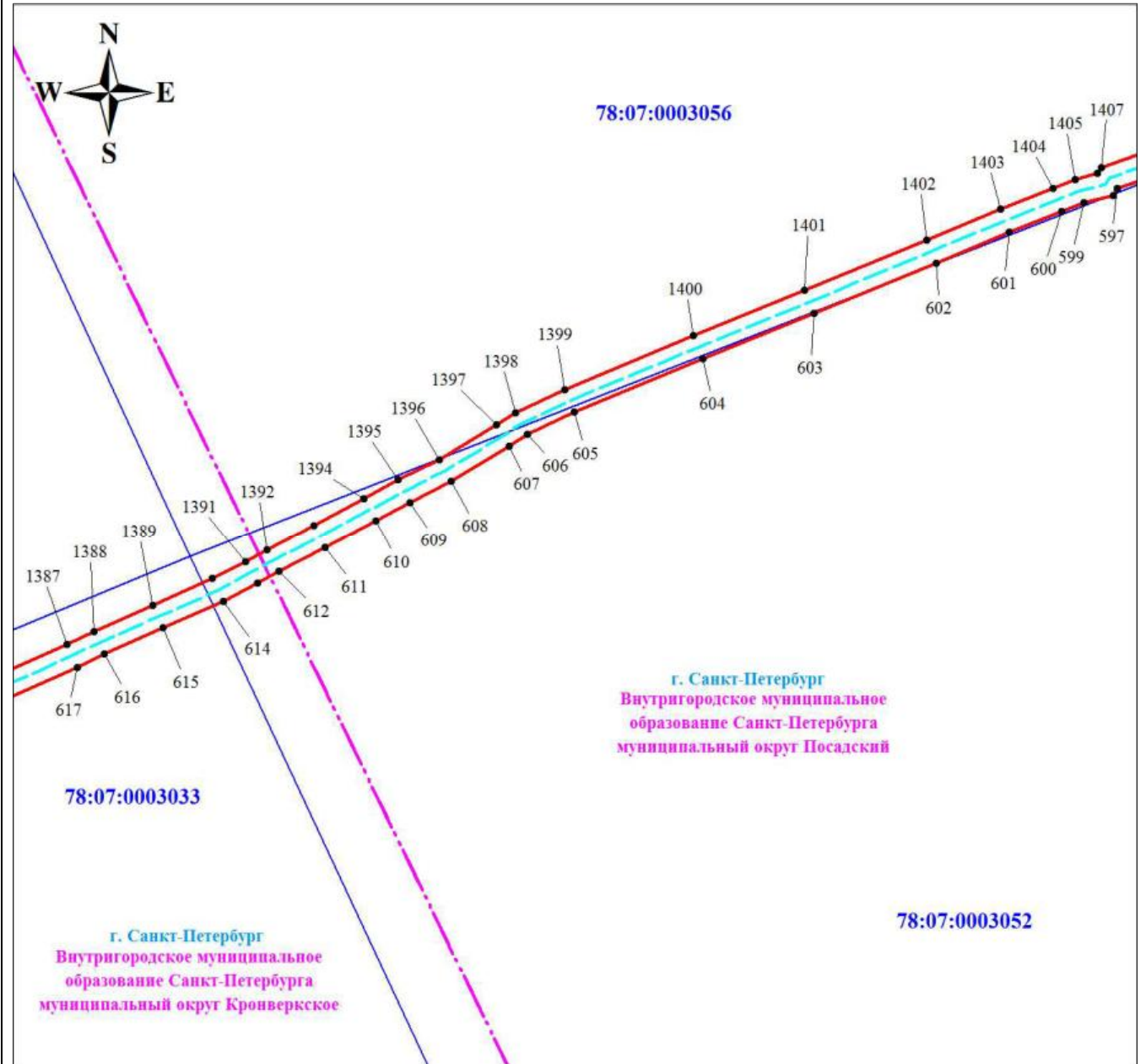


Никонова Е. С.

Дата 07 октября 2024 г.

План границ объекта

Выносной лист № 14



Масштаб 1:500

Используемые условные знаки и обозначения:

	Обозначение характерной точки границы публичного сервитута		Номер кадастрового квартала
	Граница публичного сервитута		Граница внутригородского муниципального образования Санкт-Петербурга
	Граница кадастрового квартала		КЛ 35 кВ Петроградская-Гуляриях

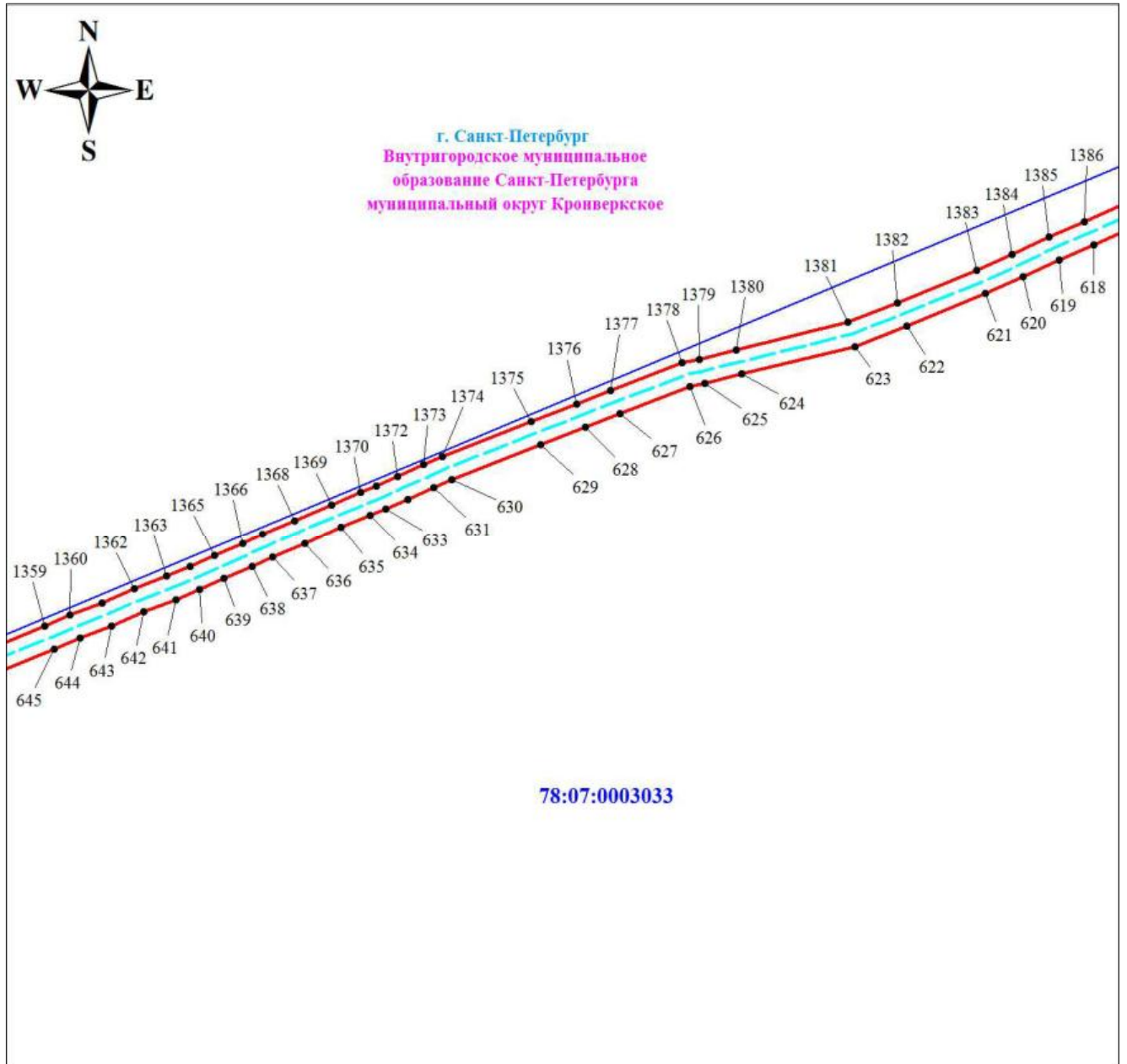
Подпись Никонова Е. С.

Дата 07 октября 2024 г.








План границ объекта

Выносной лист № 15



Масштаб 1:500

Используемые условные знаки и обозначения:

	Обозначение характерной точки границы публичного сервитута		Номер кадастрового квартала
	Граница публичного сервитута		Граница кадастрового квартала
			КЛ 35 кВ Петроградская-Гулярная

Подпись

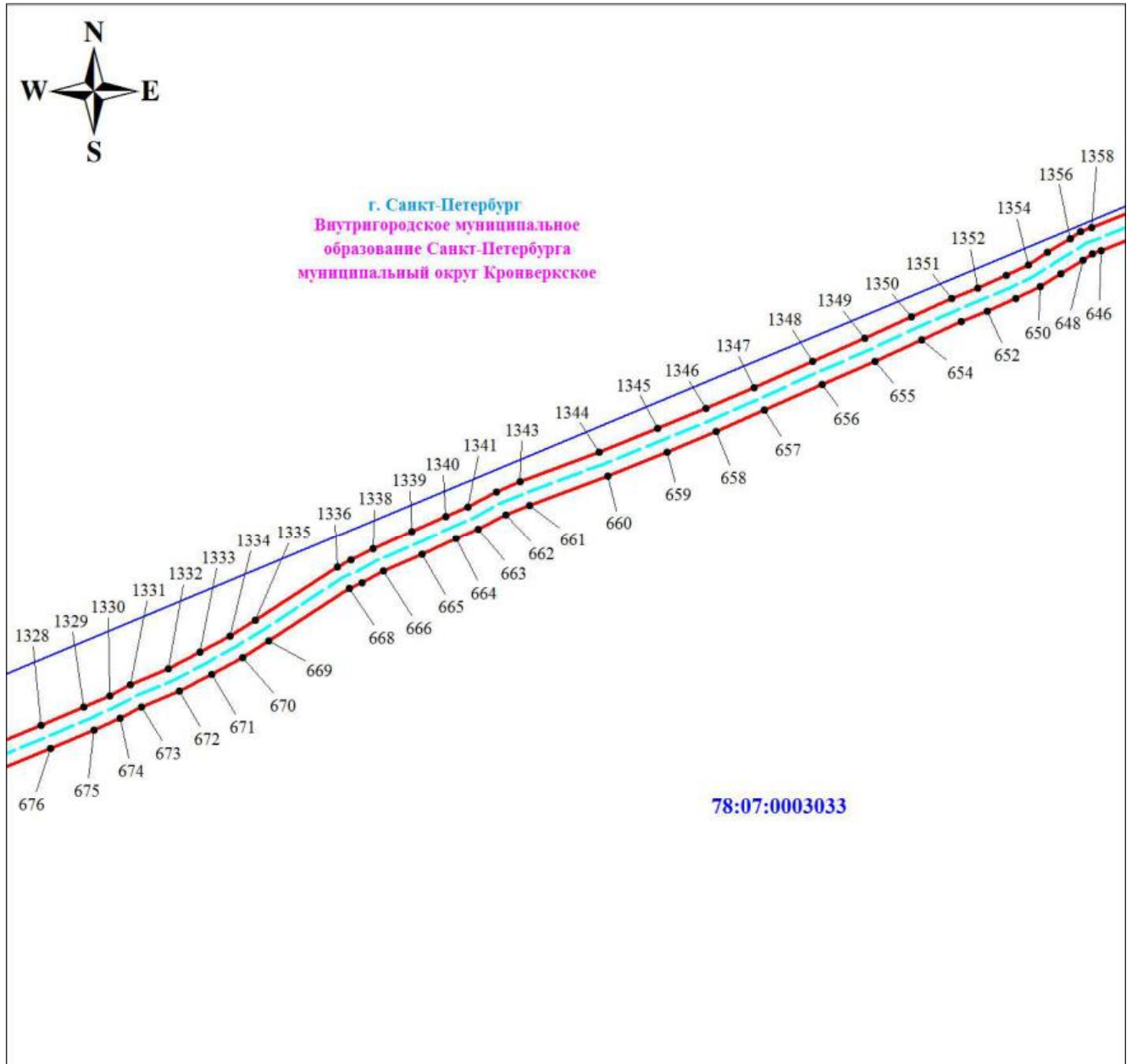


Никонова Е. С.

Дата 07 октября 2024 г.

План границ объекта

Выносной лист № 16



Масштаб 1:500

Используемые условные знаки и обозначения:

- 1 Обозначение характерной точки границы публичного сервитута
- 78:07:0003037 Номер кадастрового квартала
- Граница публичного сервитута
- Граница кадастрового квартала
- КЛ 35 кВ Петроградская-Гулярная

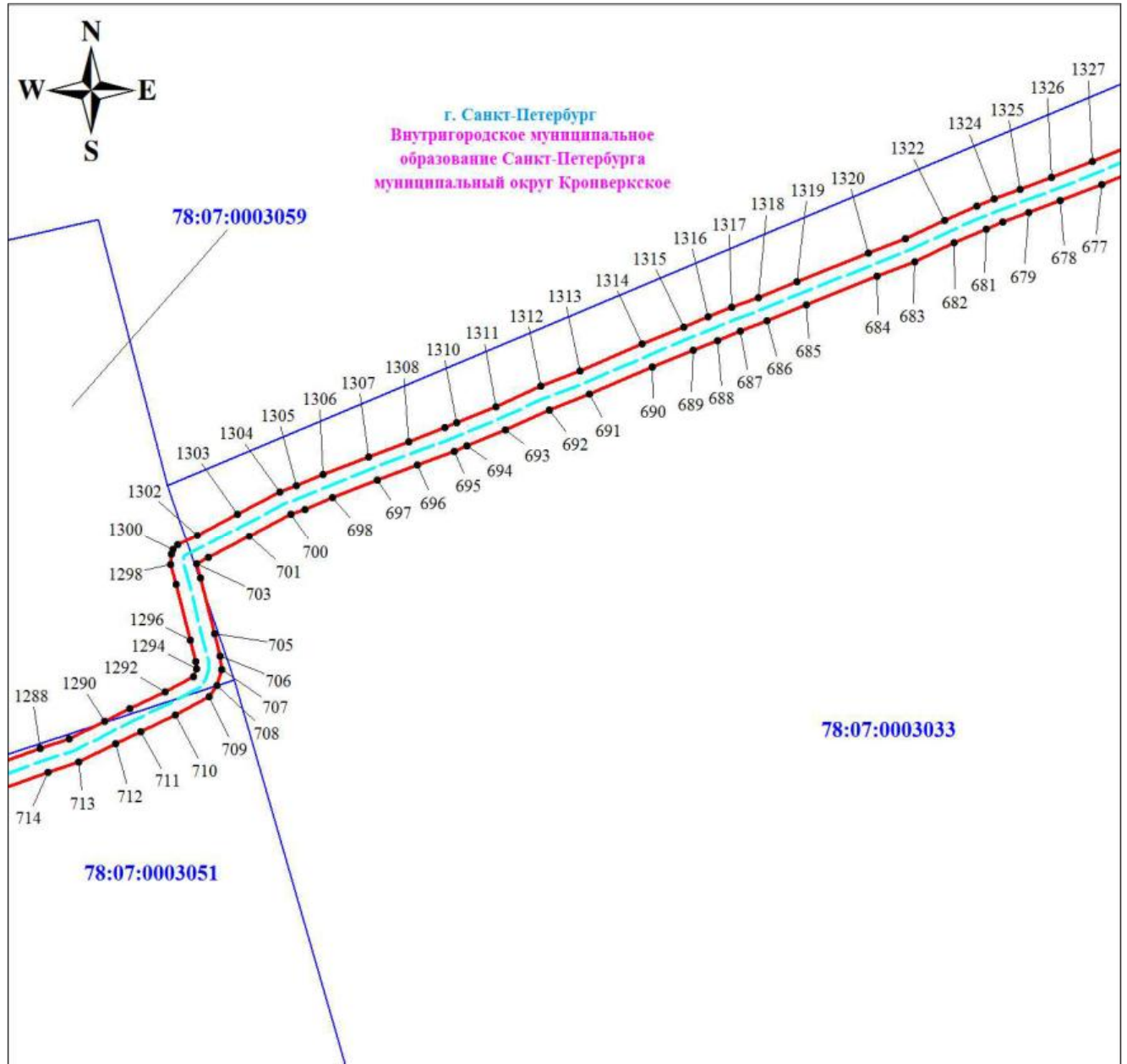
Подпись *Никонова Е. С.* Никонова Е. С.

Дата 07 октября 2024 г.








План границ объекта

Выносной лист № 17



Масштаб 1:500

Используемые условные знаки и обозначения:

	Обозначение характерной точки границы публичного сервитута		Номер кадастрового квартала
	Граница публичного сервитута		Граница кадастрового квартала
			КЛ 35 кВ Петроградская-Гулярная

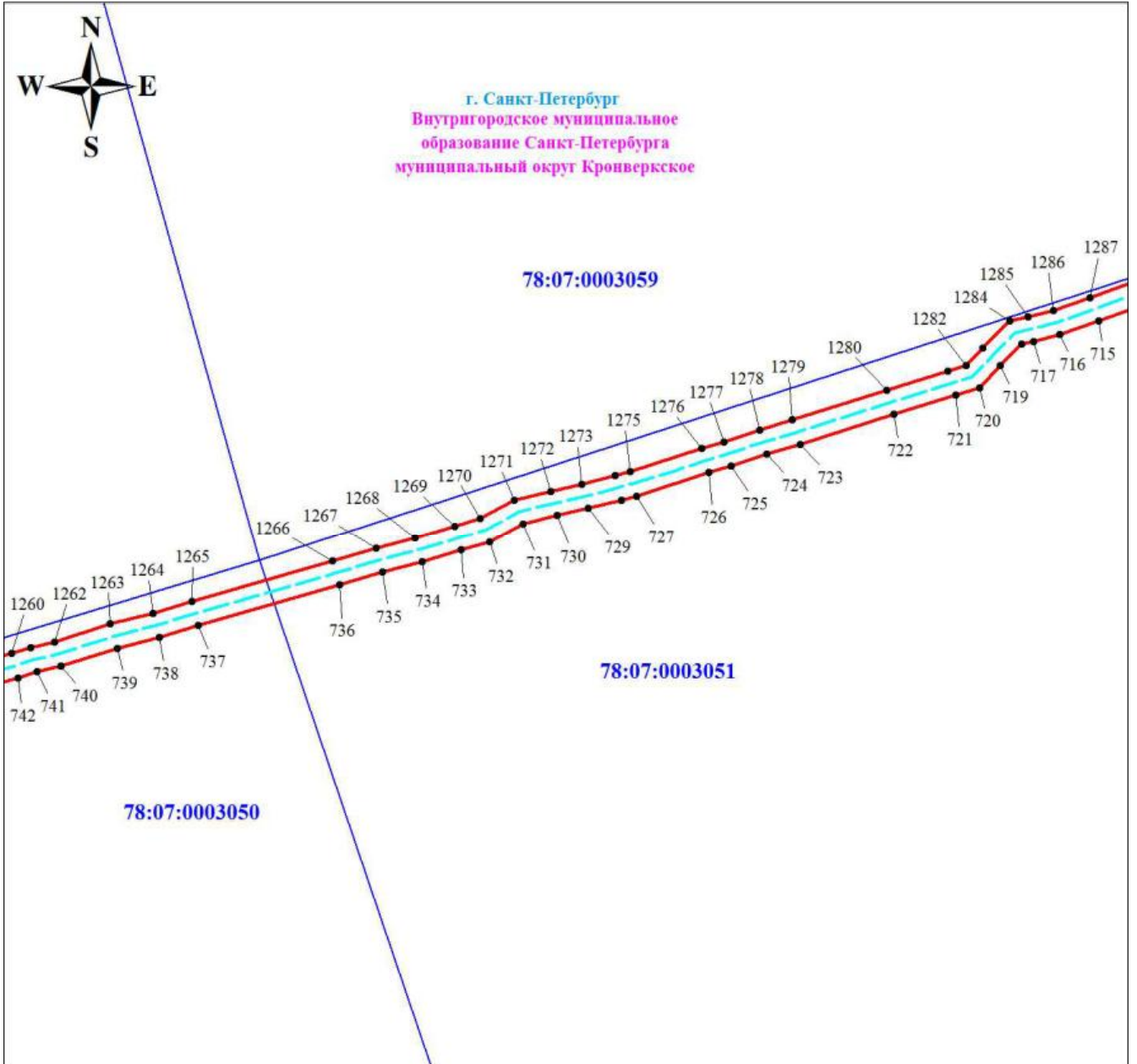
Подпись *Никонова Е. С.* Никонова Е. С.

Дата 07 октября 2024 г.








План границ объекта

Выносной лист № 18



Масштаб 1:500

Используемые условные знаки и обозначения:

- | | | | | |
|---|--|--|---------------|---------------------------------|
|  | Обозначение характерной точки границы публичного сервитута |  | 78:07:0003037 | Номер кадастрового квартала |
|  | Граница публичного сервитута |  | | Граница кадастрового квартала |
| | |  | | КЛ 35 кВ Петроградская-Гулярная |

Подпись *Никонова Е. С.* Никонова Е. С.

Дата 07 октября 2024 г.

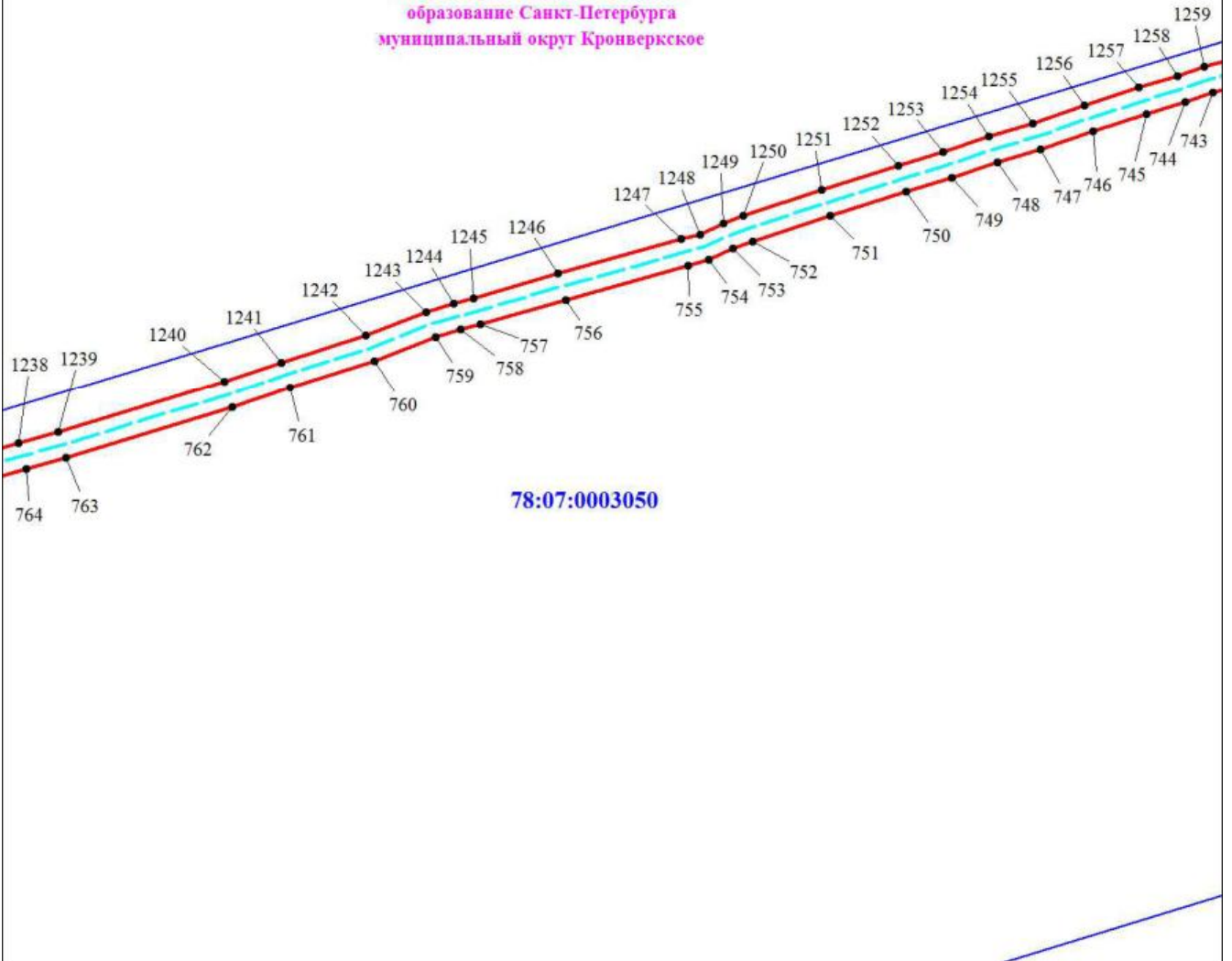


План границ объекта

Выносной лист № 19








г. Санкт-Петербург
Внутригородское муниципальное
образование Санкт-Петербурга
муниципальный округ Кронверкское



Масштаб 1:500

Используемые условные знаки и обозначения:

	Обозначение характерной точки границы публичного сервитута		78:07:0003037	Номер кадастрового квартала
	Граница публичного сервитута			Граница кадастрового квартала
				КЛ 35 кВ Петроградская-Гулярная:

Подпись _____ Никонова Е. С.

Дата 07 октября 2024 г.

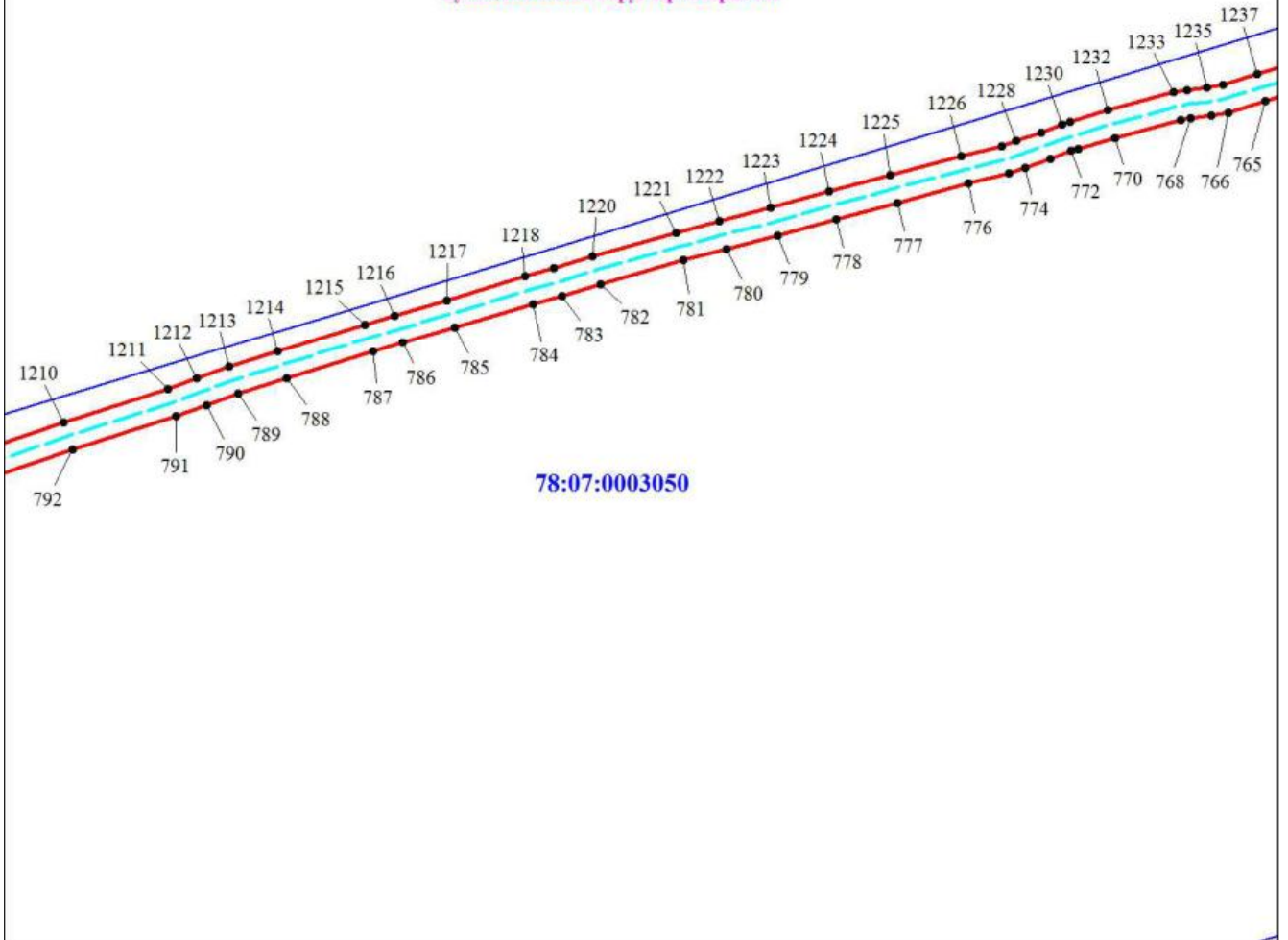


План границ объекта

Выносной лист № 20








г. Санкт-Петербург
Внутригородское муниципальное
образование Санкт-Петербурга
муниципальный округ Кронверкское



Масштаб 1:500

Используемые условные знаки и обозначения:

	Обозначение характерной точки границы публичного сервитута		Номер кадастрового квартала
	Граница публичного сервитута		Граница кадастрового квартала
			КЛ 35 кВ Петроградская-Гулярная:

Подпись *Е. С. Никонова* Никонова Е. С.

Дата 07 октября 2024 г.

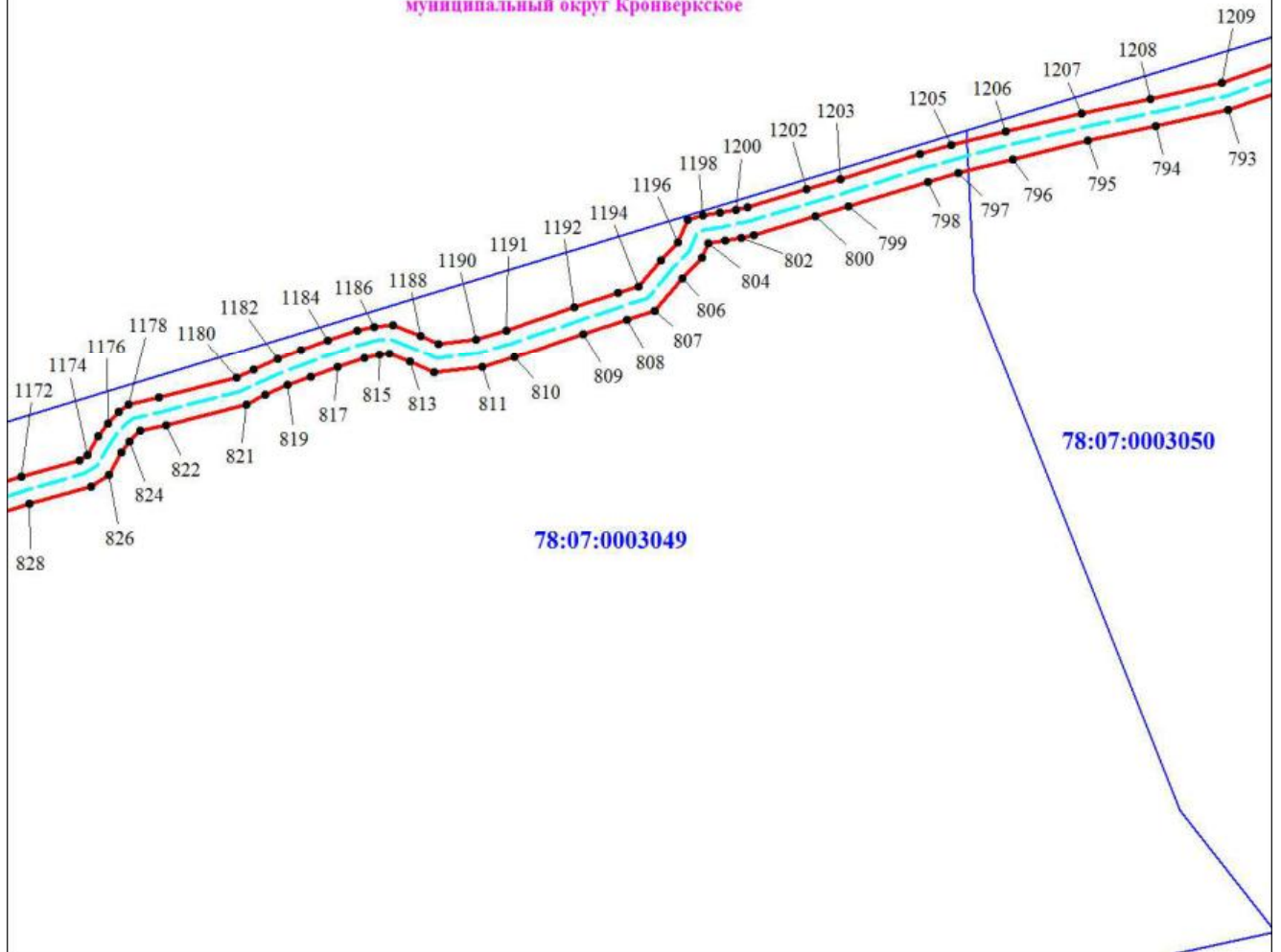


План границ объекта

Выносной лист № 21








г. Санкт-Петербург
Внутригородское муниципальное
образование Санкт-Петербурга
муниципальный округ Кронверкское



Масштаб 1:500

Используемые условные знаки и обозначения:

- | | | | | |
|---|--|--|---------------|----------------------------------|
|  | Обозначение характерной точки границы публичного сервитута |  | 78:07:0003037 | Номер кадастрового квартала |
|  | Граница публичного сервитута |  | | Граница кадастрового квартала |
| | |  | | КЛ 35 кВ Петроградская-Гулярная: |

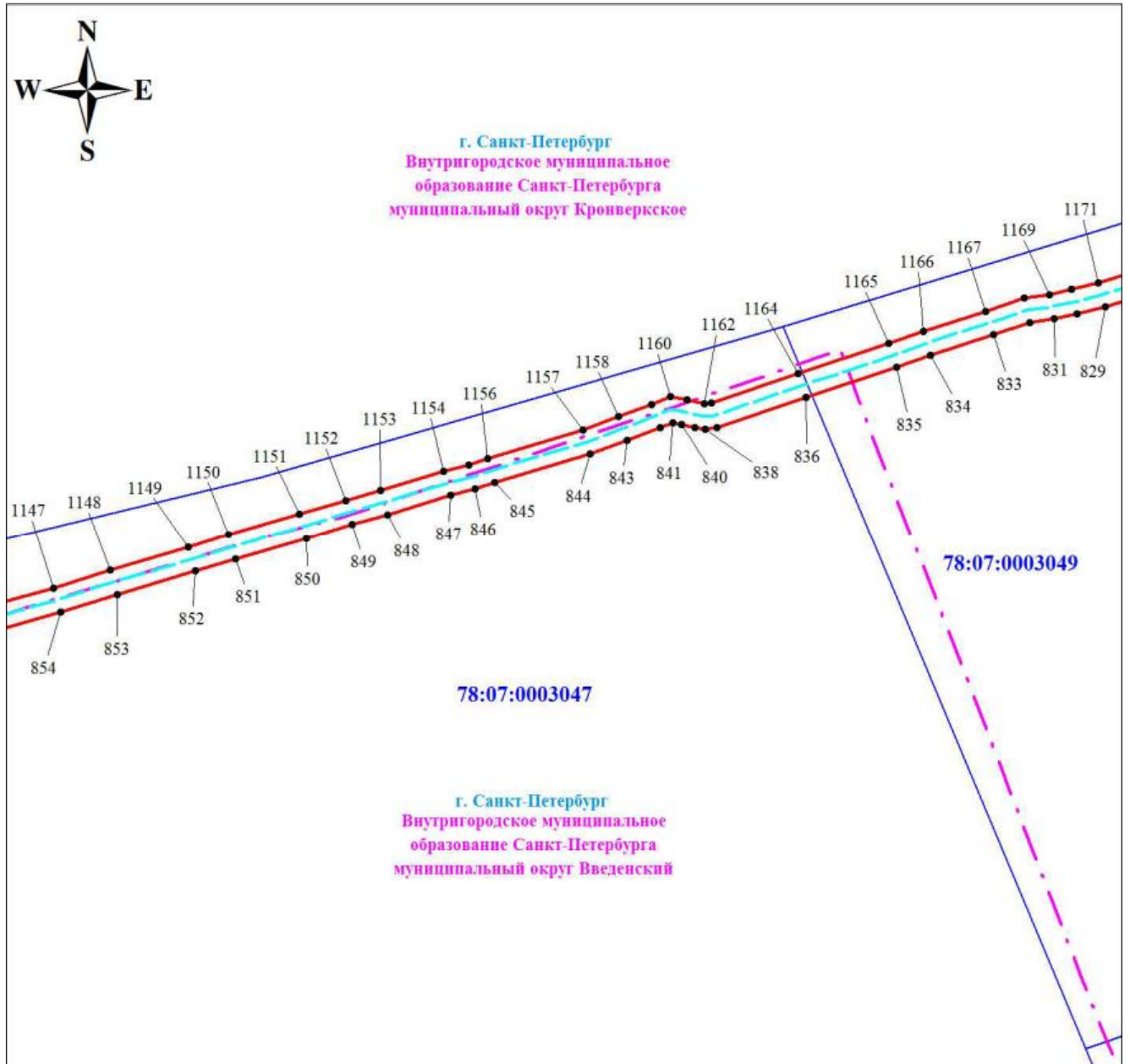
Подпись  Никонова Е. С.

Дата 07 октября 2024 г.



План границ объекта

Выносной лист № 22



Масштаб 1:500

Используемые условные знаки и обозначения:

	Обозначение характерной точки границы публичного сервитута		Номер кадастрового квартала
	Граница публичного сервитута		Граница внутригородского муниципального образования Санкт-Петербурга
	Граница кадастрового квартала		КЛ 35 кВ Петроградская-Гулярная

Подпись Никонова Е. С.

Дата 07 октября 2024 г.



План границ объекта

Выносной лист № 23



г. Санкт-Петербург
Внутригородское муниципальное
образование Санкт-Петербурга
муниципальный округ Кронверкское









г. Санкт-Петербург
Внутригородское муниципальное
образование Санкт-Петербурга
муниципальный округ Введенский

78:07:0003047

Масштаб 1:500

Используемые условные знаки и обозначения:

	Обозначение характерной точки границы публичного сервитута		Номер кадастрового квартала
	Граница публичного сервитута		Граница в внутригородского муниципального образования Санкт-Петербурга
	Граница кадастрового квартала		К.Л 35 кВ Петроградская-Гулярная

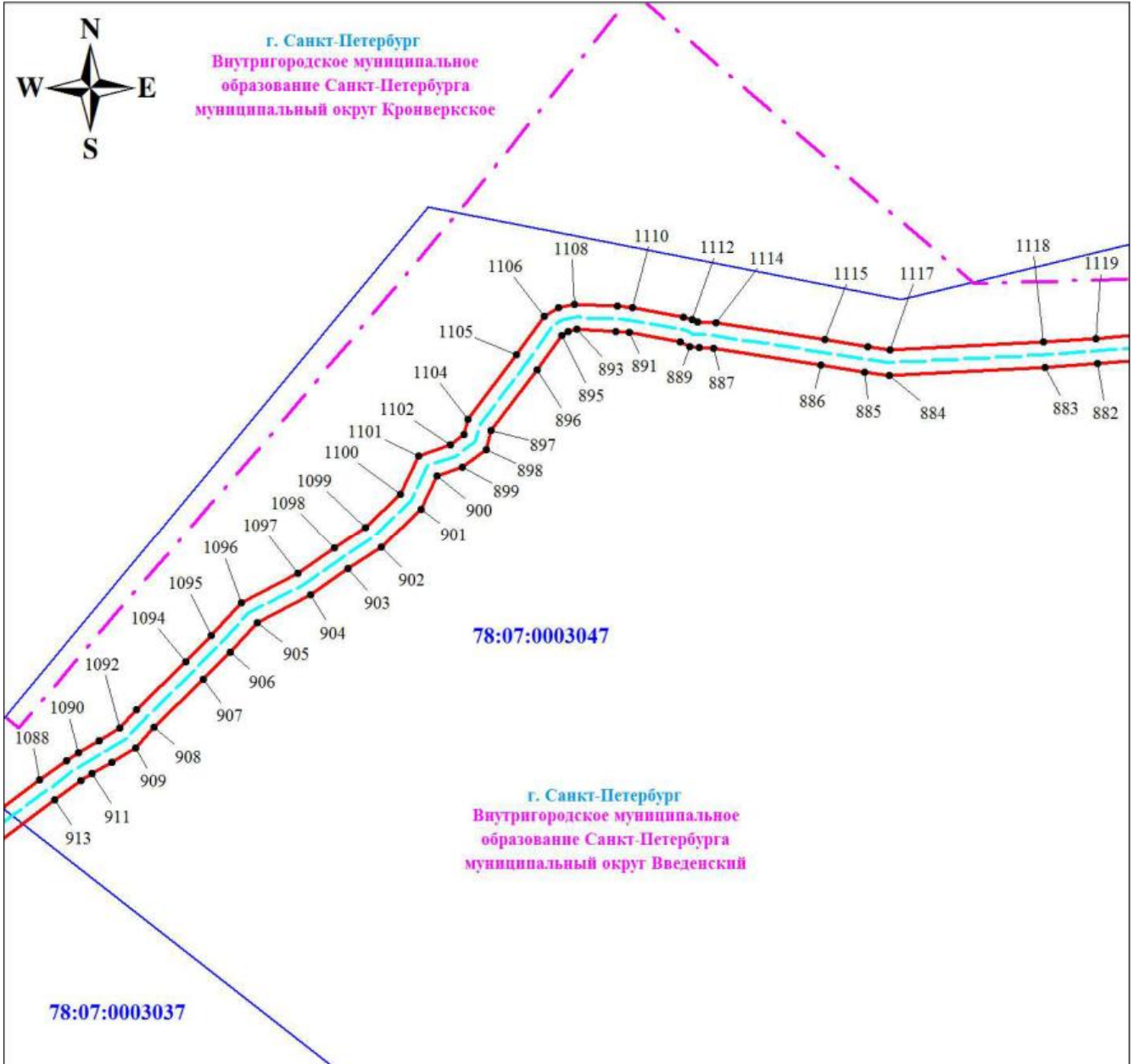
Подпись *Никонова Е. С.* Никонова Е. С.

Дата 07 октября 2024 г.



План границ объекта

Выносной лист № 24



Масштаб 1:500

Используемые условные знаки и обозначения:

	Обозначение характерной точки границы публичного сервитута		Номер кадастрового квартала
	Граница публичного сервитута		Граница внутригородского муниципального образования Санкт-Петербурга
	Граница кадастрового квартала		КЛ 35 кВ Петроградская-Гуляриная

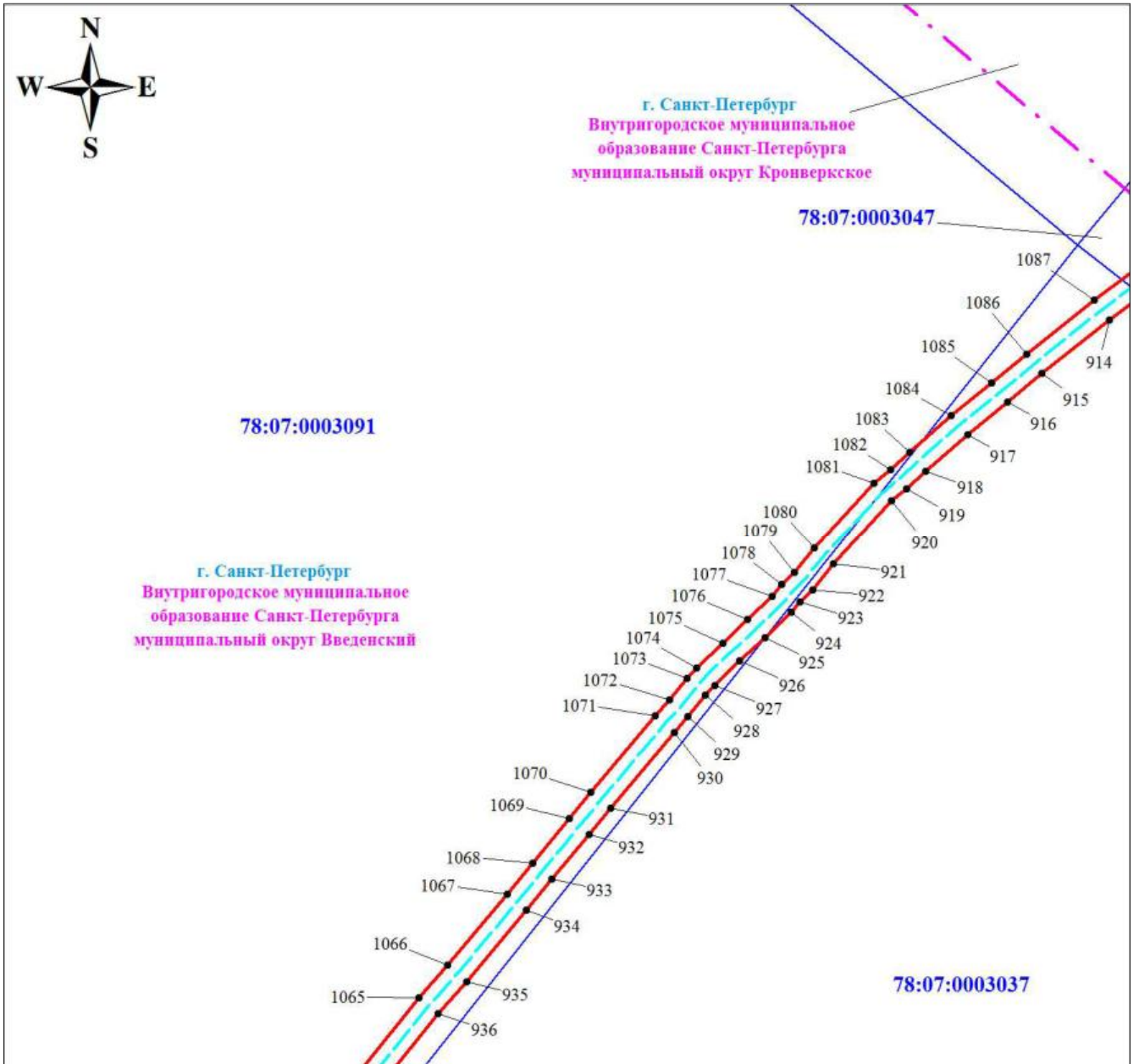
Подпись  Никонова Е. С.



Дата 07 октября 2024 г.

План границ объекта

Выносной лист № 25



Масштаб 1:500

Используемые условные знаки и обозначения:

	Обозначение характерной точки границы публичного сервитута		Номер кадастрового квартала
	Граница публичного сервитута		Граница в внутригородском муниципальном образовании Санкт-Петербурга
	Граница кадастрового квартала		К.Л. 35 кВ Петроградская-Гуляриная

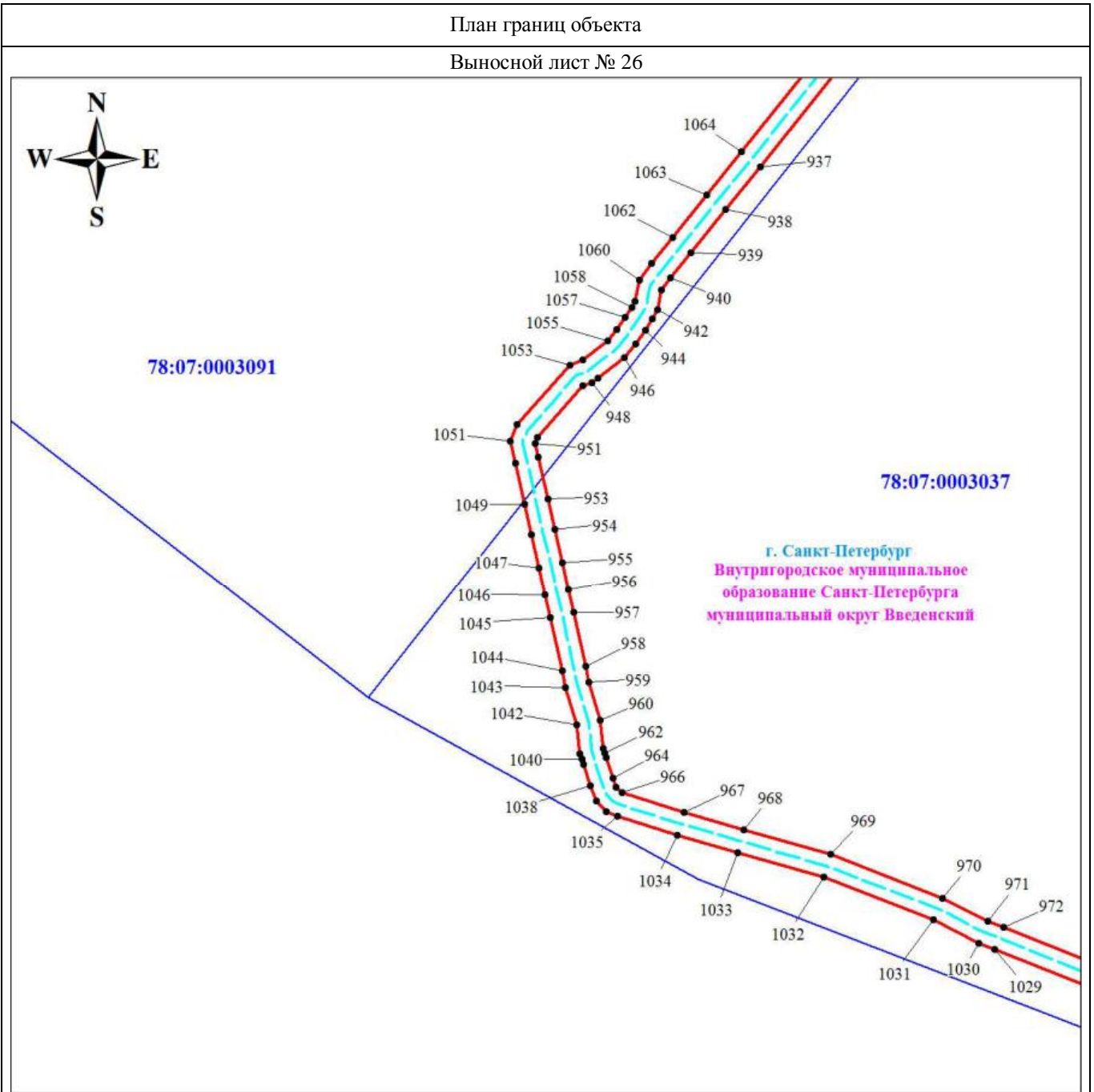
Подпись *Никонова Е. С.* Никонова Е. С.

Дата 07 октября 2024 г.








План границ объекта

Выносной лист № 26



Масштаб 1:500

Используемые условные знаки и обозначения:

- | | | | |
|---|--|--|----------------------------------|
|  | Обозначение характерной точки границы публичного сервитута |  | Номер кадастрового квартала |
|  | Граница публичного сервитута |  | Граница кадастрового квартала |
| | |  | КЛ 35 кВ Петроградская-Гулярная: |

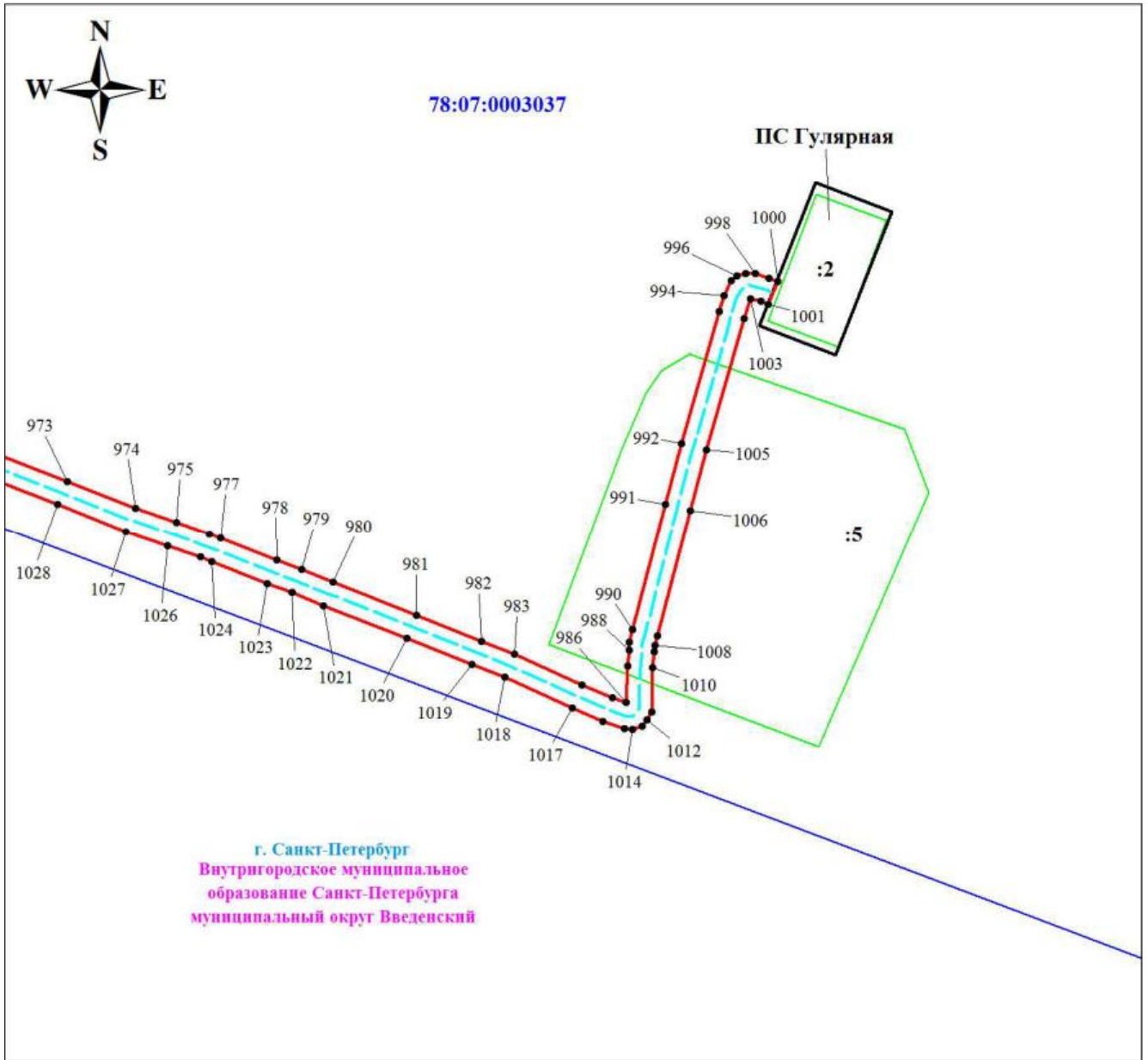
Подпись  Никонова Е. С.

Дата 07 октября 2024 г.



План границ объекта

Выносной лист № 27



Масштаб 1:500

Используемые условные знаки и обозначения:

	Обозначение характерной точки границы публичного сервитута		Граница территории подстанции
	Граница публичного сервитута		Граница земельного участка, учтенного в ЕГРН
	Номер кадастрового квартала		Номер земельного участка, учтенного в ЕГРН
			КЛ 35 кВ Петроградская-Гулярная

Подпись *Никонова Е. С.* Никонова Е. С.

Дата 07 октября 2024 г.

